

国立都市計画生産緑地地区の 変更について（国立市決定）

1. 計 画 書 P. 1～2
2. 総 括 図 P. 3
3. 計 画 図 P. 4～7

国立都市計画生産緑地地区の変更

(国立市決定)

都市計画生産緑地地区を次のように変更する。

第1 種類及び面積

種類	面積
生産緑地地区	約 44.24ha

第2 削除のみを行う位置及び区域

名称		位置	削除面積	備考
番号	地区名			
49	谷保	国立市大字谷保字中峯下地内	約 1,690 m ²	地区の一部
115	泉	国立市泉一丁目地内	約 3,820 m ²	地区の全部
163	泉	国立市泉五丁目地内	約 240 m ²	地区の一部
計	3件		約 5,750 m ²	

「区域は計画図表示のとおり」

理由

公共施設等の用地又は買取り申出に伴う行為制限の解除により宅地等に転用され、生産緑地の機能を失った生産緑地地区の一部を削除する。

第3 追加のみを行う位置及び区域

名称		位置	追加面積	備考
番号	地区名			
173	青柳	国立市青柳一丁目地内	約 490 m ²	地区の全部
計	1件		約 490 m ²	

「区域は計画図表示のとおり」

理由

都市農地等を計画的かつ永続的に保全し、良好な都市環境の形成に資するため、市街化区域内において適正に管理されている農地等を追加する。

国立都市計画生産緑地地区総括図（国立市決定）



凡 例	
	既指定区域
	今回削除を行う区域
	今回追加を行う区域

1 : 10,000
0 200 400 600 800m

令和2年9月15日作成

東京都国立市役所

国立都市計画生産緑地地区計画図

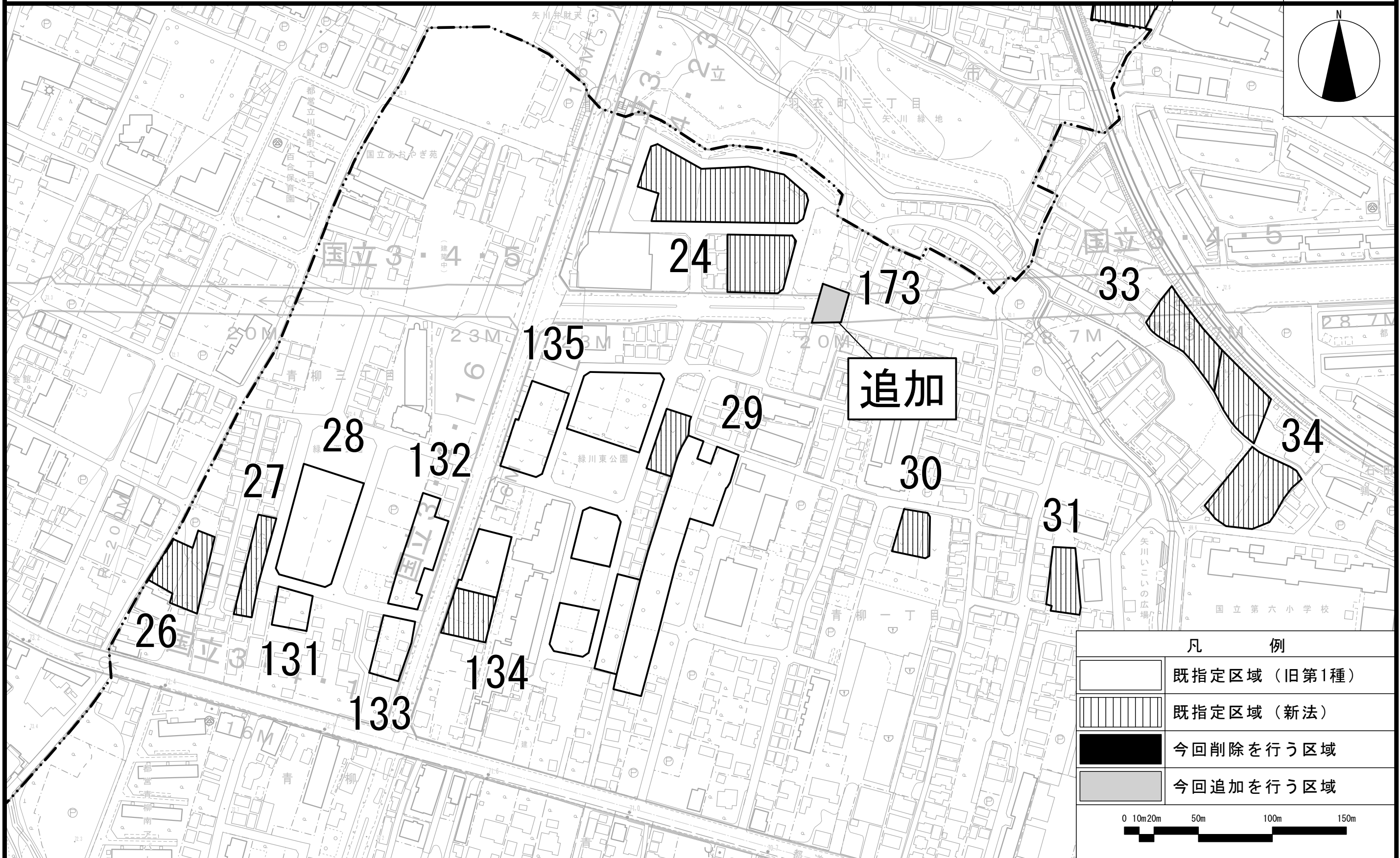
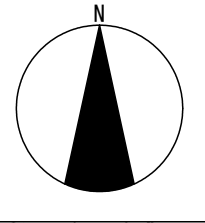
(国立市決定)

図面番号

地形図番号

国立市 1/4

09LD104



凡 例	
	既指定区域 (旧第1種)
	既指定区域 (新法)
	今回削除を行う区域
	今回追加を行う区域



この地図は、東京都知事の承認を受けて、東京都縮尺2,500分の1地形図を利用して作成したものである。(承認番号) 2都市基交著第14号
 (承認番号) 2都市基街都第128号、令和2年8月6日 (承認番号) 2都市基交都第25号、令和2年8月19日

国立都市計画生産緑地地区計画図

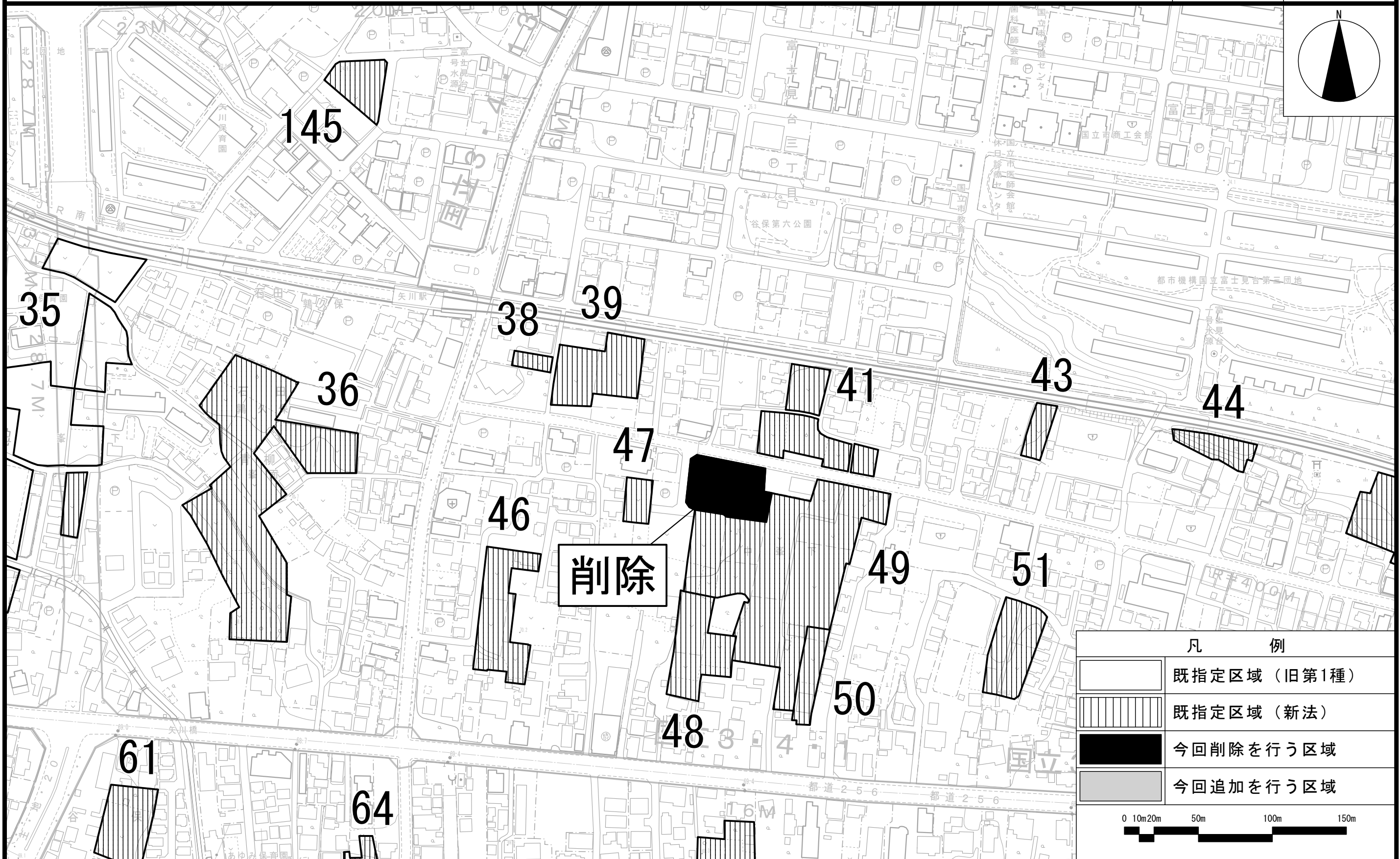
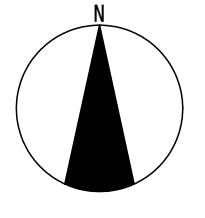
(国立市決定)

図面番号

地形図番号

国立市 2/4

09LD104



凡 例	
	既指定区域 (旧第1種)
	既指定区域 (新法)
	今回削除を行う区域
	今回追加を行う区域



この地図は、東京都知事の承認を受けて、東京都縮尺2,500分の1地形図を利用して作成したものである。(承認番号) 2都市基交著第14号
 (承認番号) 2都市基街都第128号、令和2年8月6日 (承認番号) 2都市基交都第25号、令和2年8月19日

国立都市計画生産緑地地区計画図

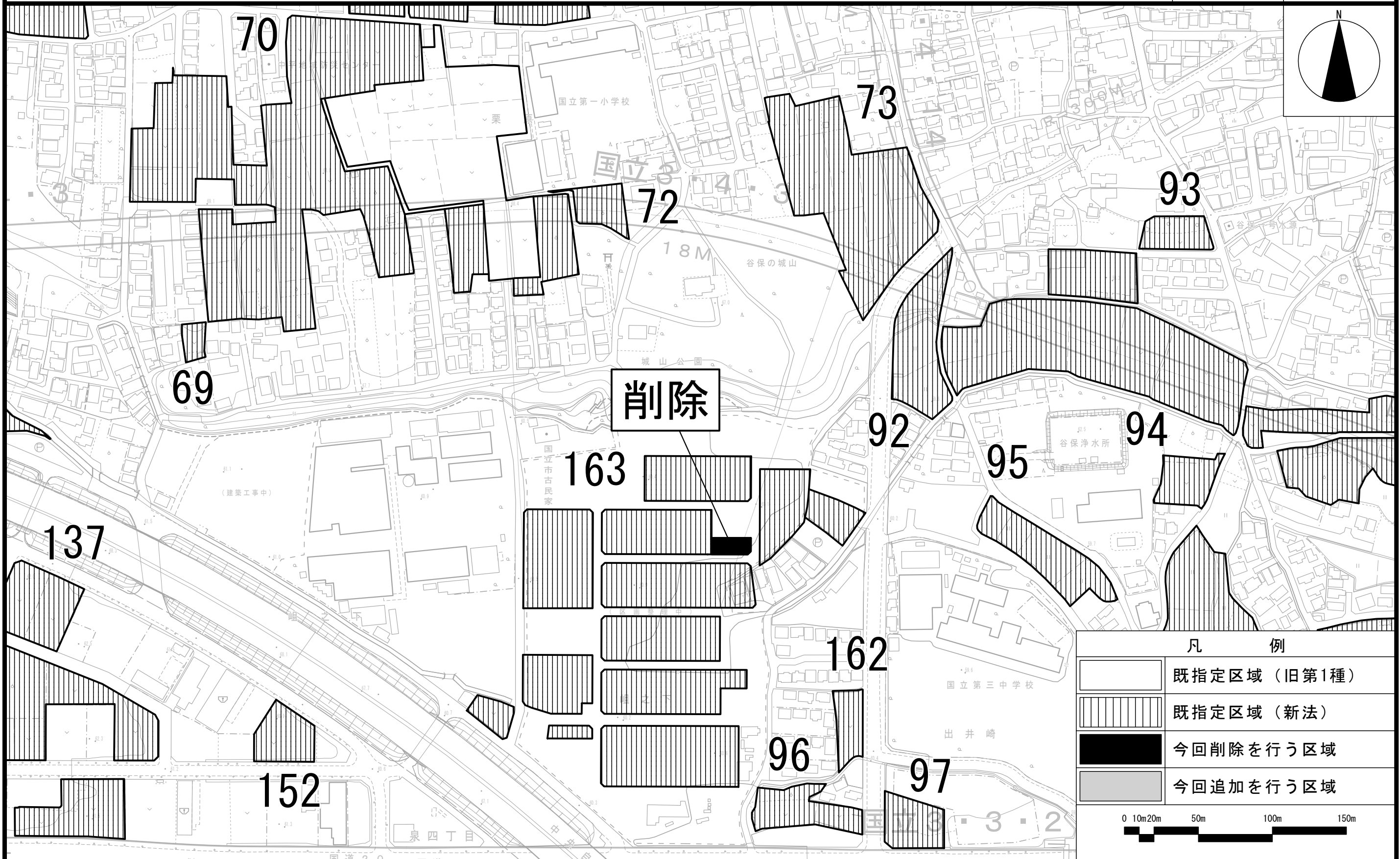
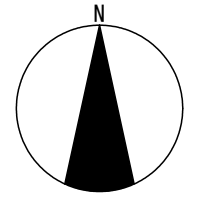
(国立市決定)

図面番号

地形図番号

国立市 3/4

09LD113



凡 例	
	既指定区域 (旧第1種)
	既指定区域 (新法)
	今回削除を行う区域
	今回追加を行う区域



この地図は、東京都知事の承認を受けて、東京都縮尺2,500分の1地形図を利用して作成したものである。(承認番号) 2都市基交著第14号
 (承認番号) 2都市基街都第128号、令和2年8月6日 (承認番号) 2都市基交都第25号、令和2年8月19日

国立都市計画生産緑地地区計画図

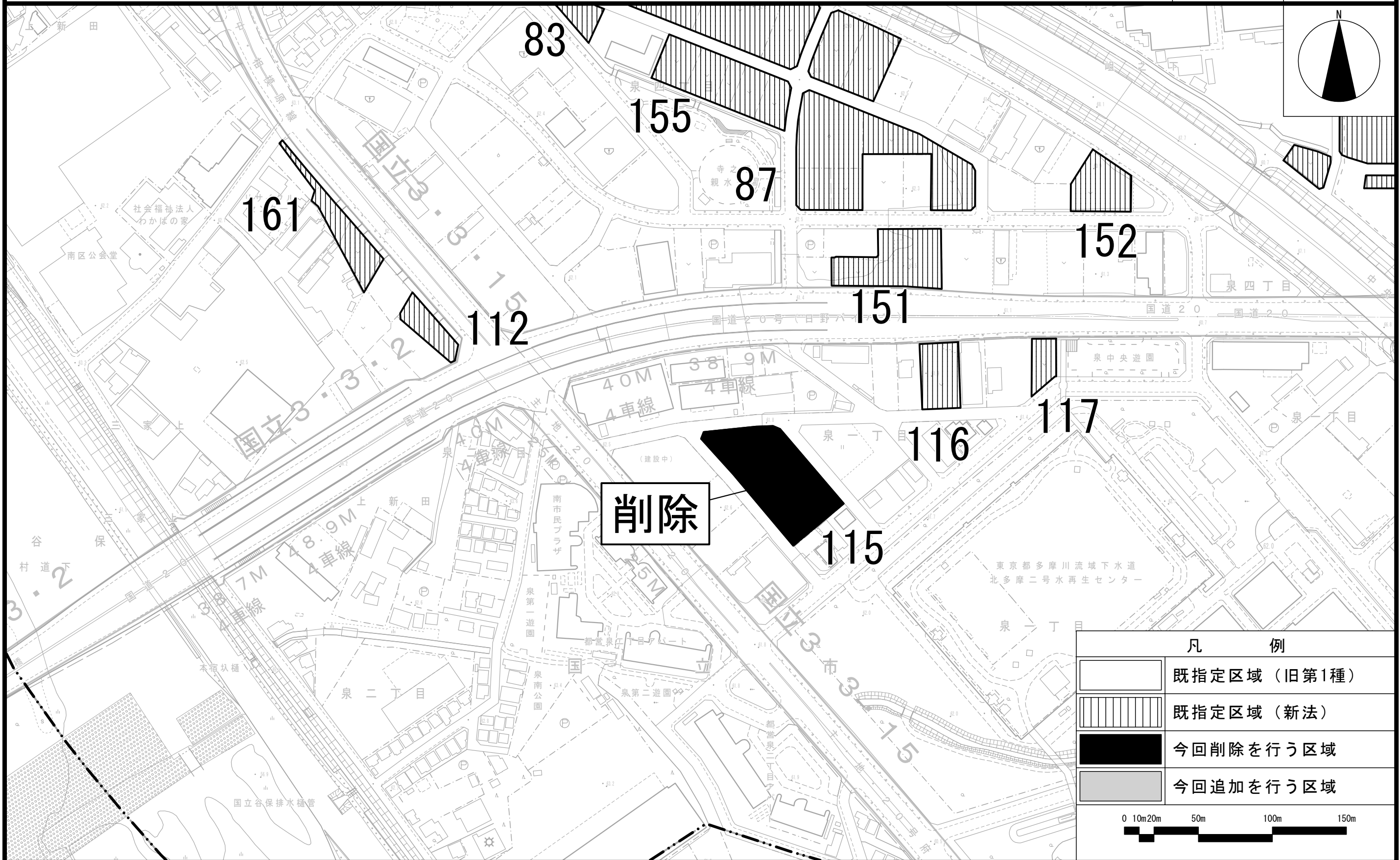
(国立市決定)

図面番号

地形図番号

国立市 4/4

09LD104
09LD202



凡 例	
	既指定区域 (旧第1種)
	既指定区域 (新法)
	今回削除を行う区域
	今回追加を行う区域



この地図は、東京都知事の承認を受けて、東京都縮尺2,500分の1地形図を利用して作成したものである。(承認番号) 2都市基交著第14号
(承認番号) 2都市基街都第128号、令和2年8月6日 (承認番号) 2都市基交都第25号、令和2年8月19日