

国立都市計画生産緑地地区の 変更について（国立市決定）

- 1. 計 画 書 P. 1～10
- 2. 総 括 図 P. 11
- 3. 計 画 図 P. 12～25

国立都市計画生産緑地地区の変更

(国立市決定)

都市計画生産緑地地区を次のように変更する。

第1 種類及び面積

種 類	面 積
生産緑地地区	約 43.94ha

第2 削除のみを行う位置及び区域

名 称		位 置	削除面積	備 考
番号	地区名			
57	青柳	国立市青柳二丁目地内	810 m ²	地区の一部
126	谷保	国立市谷保六丁目地内	80 m ²	地区の一部
128	谷保	国立市谷保六丁目地内	10 m ²	地区の一部
144	富士見台	国立市富士見台四丁目地内	1,260 m ²	地区の全部
163	泉	国立市泉五丁目地内	750 m ²	地区の一部
計	5件		2,910 m ²	

「区域は計画図表示のとおり」

理由

公共施設等の用地又は買取り申出に伴う行為制限の解除により宅地等に転用され、生産緑地の機能を失った生産緑地地区の一部を削除する。

第3 追加のみを行う位置及び区域

名 称		位 置	追加面積	備 考
番号	地区名			
41	谷保	国立市大字谷保字中峯下地内	140 m ²	地区の一部
53	谷保	国立市大字谷保字仮屋上地内	90 m ²	地区の一部
93	谷保	国立市大字谷保字出井崎地内	30 m ²	地区の一部
計	3件		260 m ²	

「区域は計画図表示のとおり」

理由

都市農地等を計画的かつ永続的に保全し、良好な都市環境の形成に資するため、市街化区域内において適正に管理されている農地等を追加する。

第4 区域の変更のみを行う位置及び区域

名 称		位 置	備 考
番号	地区名		
1	西	国立市西二丁目地内	区域の訂正
2	富士見台	国立市富士見台四丁目地内	区域の訂正
3	富士見台	国立市富士見台四丁目地内	区域の訂正
4	富士見台	国立市富士見台四丁目地内	区域の訂正
5	富士見台	国立市富士見台四丁目地内	区域の訂正
6	富士見台	国立市富士見台四丁目地内	区域の訂正
8	富士見台	国立市富士見台三丁目地内	区域の訂正
9	富士見台	国立市富士見台二丁目地内	区域の訂正
11	富士見台	国立市富士見台二丁目地内	区域の訂正
12	富士見台	国立市富士見台二丁目地内	区域の訂正
13	富士見台	国立市富士見台二丁目地内	区域の訂正
16	富士見台	国立市富士見台一丁目地内	区域の訂正
18	富士見台	国立市富士見台一丁目地内	区域の訂正
19	富士見台	国立市富士見台一丁目地内	区域の訂正
21	谷保	国立市大字谷保字東之原地内	区域の訂正
22	谷保	国立市大字谷保字東之原地内	区域の訂正
24	青柳	国立市青柳一丁目地内	区域の訂正
26	青柳	国立市青柳三丁目地内	区域の訂正
27	青柳	国立市青柳三丁目地内	区域の訂正
28	青柳	国立市青柳三丁目地内	区域の訂正
29	青柳	国立市青柳一丁目地内	区域の訂正
30	青柳	国立市青柳一丁目地内	区域の訂正
31	青柳	国立市青柳一丁目地内	区域の訂正
32	青柳	国立市青柳一丁目地内	区域の訂正
33	谷保	国立市大字谷保字上峯下地内	区域の訂正
34	谷保	国立市大字谷保字上峯下地内	区域の訂正
35	谷保	国立市大字谷保字上峯下地内	区域の訂正
36	谷保	国立市大字谷保字峯面地内	区域の訂正
38	谷保	国立市大字谷保字中峯下地内	区域の訂正
39	谷保	国立市大字谷保字中峯下地内	区域の訂正
41	谷保	国立市大字谷保字中峯下地内	区域の訂正
43	谷保	国立市大字谷保字中峯下地内	区域の訂正
44	谷保	国立市大字谷保字峯上地内	区域の訂正
45	谷保	国立市大字谷保字下峯下地内	区域の訂正
46	谷保	国立市大字谷保字中峯下地内	区域の訂正
47	谷保	国立市大字谷保字中峯下地内	区域の訂正
48	谷保	国立市大字谷保字中峯下地内	区域の訂正
49	谷保	国立市大字谷保字中峯下地内	区域の訂正
50	谷保	国立市大字谷保字中峯下地内	区域の訂正
51	谷保	国立市大字谷保字中峯下地内	区域の訂正
52	谷保	国立市大字谷保字下峯下地内	区域の訂正

53	谷保	国立市大字谷保字仮屋上地内	区域の訂正
54	谷保	国立市大字谷保字滝ノ院地内	区域の訂正
55	谷保	国立市大字谷保字御経塚地内	区域の訂正
56	青柳	国立市青柳二丁目地内	区域の訂正
57	青柳	国立市青柳二丁目地内	区域の訂正
58	青柳	国立市青柳二丁目地内	区域の訂正
59	青柳	国立市青柳二丁目地内	区域の訂正
60	矢川	国立市矢川三丁目地内	区域の訂正
61	矢川	国立市矢川三丁目地内	区域の訂正
62	矢川	国立市矢川三丁目地内	区域の訂正
63	矢川	国立市矢川三丁目地内	区域の訂正
64	矢川	国立市矢川三丁目地内	区域の訂正
65	谷保	国立市大字谷保字栗原地内	区域の訂正
67	谷保	国立市大字谷保字栗原地内	区域の訂正
68	谷保	国立市大字谷保字栗原地内	区域の訂正
69	谷保	国立市大字谷保字栗原地内	区域の訂正
70	谷保	国立市大字谷保字栗原地内	区域の訂正
71	谷保	国立市大字谷保字栗原地内	区域の訂正
72	谷保	国立市大字谷保字栗原地内	区域の訂正
73	谷保	国立市大字谷保字栗原地内	区域の訂正
74	谷保	国立市大字谷保字梅林地内	区域の訂正
75	谷保	国立市大字谷保字梅林地内	区域の訂正
76	谷保	国立市大字谷保字一本松地内	区域の訂正
77	谷保	国立市大字谷保字一本松地内	区域の訂正
78	谷保	国立市大字谷保字一本松地内	区域の訂正
79	泉	国立市泉三丁目地内	区域の訂正
80	泉	国立市泉三丁目地内	区域の訂正
81	泉	国立市泉五丁目地内	区域の訂正
82	泉	国立市泉五丁目地内	区域の訂正
83	泉	国立市泉四丁目地内	区域の訂正
86	泉	国立市泉五丁目地内	区域の訂正
87	泉	国立市泉四丁目地内	区域の訂正
91	泉	国立市泉五丁目地内	区域の訂正
92	谷保	国立市大字谷保字岨之下地内	区域の訂正
93	谷保	国立市大字谷保字出井崎地内	区域の訂正
94	谷保	国立市大字谷保字出井崎地内	区域の訂正
95	谷保	国立市大字谷保字出井崎地内	区域の訂正
96	泉	国立市泉五丁目地内	区域の訂正
97	谷保	国立市大字谷保字出井崎地内	区域の訂正
98	谷保	国立市大字谷保字天神下地内	区域の訂正
100	谷保	国立市大字谷保字天神下地内	区域の訂正
101	谷保	国立市大字谷保字天神下地内	区域の訂正
102	谷保	国立市大字谷保六丁目地内	区域の訂正
103	谷保	国立市大字谷保字下之下地内	区域の訂正

104	谷保	国立市大字谷保字下之下地内	区域の訂正
105	谷保	国立市大字谷保七丁目地内	区域の訂正
106	谷保	国立市大字谷保七丁目地内	区域の訂正
107	谷保	国立市大字谷保六丁目地内	区域の訂正
109	谷保	国立市大字谷保七丁目地内	区域の訂正
111	谷保	国立市大字谷保七丁目地内	区域の訂正
112	泉	国立市泉三丁目地内	区域の訂正
116	泉	国立市泉一丁目地内	区域の訂正
117	泉	国立市泉一丁目地内	区域の訂正
119	泉	国立市泉一丁目地内	区域の訂正
120	泉	国立市泉一丁目地内	区域の訂正
121	泉	国立市泉一丁目地内	区域の訂正
124	谷保	国立市大字谷保六丁目地内	区域の訂正
125	谷保	国立市大字谷保六丁目地内	区域の訂正
126	谷保	国立市大字谷保六丁目地内	区域の訂正
127	谷保	国立市大字谷保六丁目地内	区域の訂正
128	谷保	国立市大字谷保六丁目地内	区域の訂正
130	泉	国立市泉一丁目地内	区域の訂正
131	青柳	国立市青柳三丁目地内	区域の訂正
132	青柳	国立市青柳三丁目地内	区域の訂正
133	青柳	国立市青柳三丁目地内	区域の訂正
134	青柳	国立市青柳一丁目地内	区域の訂正
135	青柳	国立市青柳一丁目地内	区域の訂正
136	泉	国立市泉四丁目地内	区域の訂正
137	泉	国立市泉四丁目地内	区域の訂正
139	矢川	国立市矢川三丁目地内	区域の訂正
140	矢川	国立市矢川三丁目地内	区域の訂正
141	矢川	国立市矢川三丁目地内	区域の訂正
142	矢川	国立市矢川三丁目地内	区域の訂正
143	泉	国立市泉三丁目地内	区域の訂正
145	富士見台	国立市富士見台四丁目地内	区域の訂正
147	富士見台	国立市富士見台一丁目地内	区域の訂正
149	泉	国立市泉五丁目地内	区域の訂正
151	泉	国立市泉四丁目地内	区域の訂正
152	泉	国立市泉四丁目地内	区域の訂正
154	谷保	国立市大字谷保七丁目地内	区域の訂正
155	泉	国立市泉四丁目地内	区域の訂正
156	谷保	国立市大字谷保六丁目地内	区域の訂正
157	矢川	国立市矢川三丁目地内	区域の訂正
159	谷保	国立市大字谷保七丁目地内	区域の訂正
160	西	国立市西二丁目地内	区域の訂正
161	泉	国立市泉三丁目地内	区域の訂正
163	泉	国立市泉五丁目地内	区域の訂正
165	谷保	国立市大字谷保六丁目地内	区域の訂正

168	谷保	国立市大字谷保字東之原地内	区域の訂正
169	谷保	国立市大字谷保字梅林地内	区域の訂正
171	谷保	国立市大字谷保七丁目地内	区域の訂正
172	谷保	国立市大字谷保字上峯下地内	区域の訂正
計	133 件		

「区域は計画図表示のとおり」

理由

既に都市計画決定している生産緑地地区において指定区域に誤りがあったため、生産緑地地区の区域の一部を変更する。

新旧対照表

番号	変更前		位置	変更内訳		変更後		摘要
	面積			削除	追加	面積		
1	約 3,650 m ²		国立市西二丁目地内	m ²	m ²	約 3,250 m ²		区域の訂正 精査減400m ²
2	約 600 m ²		国立市富士見台四丁目地内	m ²	m ²	約 600 m ²		区域の訂正
3	約 950 m ²		国立市富士見台四丁目地内	m ²	m ²	約 950 m ²		区域の訂正
4	約 10,570 m ²		国立市富士見台四丁目地内	m ²	m ²	約 10,570 m ²		区域の訂正
5	約 1,130 m ²		国立市富士見台四丁目地内	m ²	m ²	約 1,130 m ²		区域の訂正
6	約 1,710 m ²		国立市富士見台四丁目地内	m ²	m ²	約 1,710 m ²		区域の訂正
8	約 1,630 m ²		国立市富士見台三丁目地内	m ²	m ²	約 1,630 m ²		区域の訂正
9	約 870 m ²		国立市富士見台二丁目地内	m ²	m ²	約 870 m ²		区域の訂正
11	約 1,140 m ²		国立市富士見台二丁目地内	m ²	m ²	約 1,140 m ²		区域の訂正
12	約 920 m ²		国立市富士見台二丁目地内	m ²	m ²	約 920 m ²		区域の訂正
13	約 2,050 m ²		国立市富士見台二丁目地内	m ²	m ²	約 2,050 m ²		区域の訂正
16	約 2,210 m ²		国立市富士見台一丁目地内	m ²	m ²	約 2,210 m ²		区域の訂正
18	約 3,050 m ²		国立市富士見台一丁目地内	m ²	m ²	約 3,010 m ²		区域の訂正 精査減40m ²
19	約 1,250 m ²		国立市富士見台一丁目地内	m ²	m ²	約 1,250 m ²		区域の訂正
21	約 2,010 m ²		国立市大字谷保字東之原地内	m ²	m ²	約 2,010 m ²		区域の訂正
22	約 1,890 m ²		国立市大字谷保字東之原地内	m ²	m ²	約 1,890 m ²		区域の訂正
24	約 5,700 m ²		国立市青柳一丁目地内	m ²	m ²	約 5,700 m ²		区域の訂正
26	約 1,460 m ²		国立市青柳三丁目地内	m ²	m ²	約 1,460 m ²		区域の訂正
27	約 800 m ²		国立市青柳三丁目地内	m ²	m ²	約 800 m ²		区域の訂正
28	約 3,100 m ²		国立市青柳三丁目地内	m ²	m ²	約 3,100 m ²		区域の訂正
29	約 7,750 m ²		国立市青柳一丁目地内	m ²	m ²	約 7,740 m ²		区域の訂正 精査減10m ²
30	約 550 m ²		国立市青柳一丁目地内	m ²	m ²	約 640 m ²		区域の訂正 精査増90m ²
31	約 850 m ²		国立市青柳一丁目地内	m ²	m ²	約 860 m ²		区域の訂正 精査増10m ²
32	約 1,090 m ²		国立市青柳一丁目地内	m ²	m ²	約 1,090 m ²		区域の訂正
33	約 1,330 m ²		国立市大字谷保字上峯下地内	m ²	m ²	約 1,330 m ²		区域の訂正
34	約 2,930 m ²		国立市大字谷保字上峯下地内	m ²	m ²	約 2,920 m ²		区域の訂正 精査減10m ²
35	約 16,700 m ²		国立市大字谷保字上峯下地内	m ²	m ²	約 16,690 m ²		区域の訂正 精査減10m ²
36	約 8,480 m ²		国立市大字谷保字峯面地内	m ²	m ²	約 8,480 m ²		区域の訂正
38	約 610 m ²		国立市大字谷保字中峯下地内	m ²	m ²	約 610 m ²		区域の訂正
39	約 2,220 m ²		国立市大字谷保字中峯下地内	m ²	m ²	約 2,220 m ²		区域の訂正
41	約 2,570 m ²		国立市大字谷保字中峯下地内	m ²	約 140 m ²	約 2,710 m ²		区域の訂正
43	約 560 m ²		国立市大字谷保字中峯下地内	m ²	m ²	約 560 m ²		区域の訂正
44	約 580 m ²		国立市大字谷保字峯上地内	m ²	m ²	約 580 m ²		区域の訂正
45	約 3,230 m ²		国立市大字谷保字下峯下地内	m ²	m ²	約 3,230 m ²		区域の訂正
46	約 2,040 m ²		国立市大字谷保字中峯下地内	m ²	m ²	約 2,150 m ²		区域の訂正 精査増110m ²

番号	変更前		変更内訳		変更後		摘要
	面積		削除	追加	面積		
47	約	510 m ²			約	510 m ²	区域の訂正
48	約	2,030 m ²			約	2,030 m ²	区域の訂正
49	約	9,410 m ²			約	9,410 m ²	区域の訂正
50	約	770 m ²			約	790 m ²	区域の訂正 精査増20m ²
51	約	1,650 m ²			約	1,650 m ²	区域の訂正
52	約	1,470 m ²			約	1,470 m ²	区域の訂正
53	約	1,990 m ²		約 90 m ²	約	2,110 m ²	区域の訂正 精査増30m ²
54	約	750 m ²			約	750 m ²	区域の訂正
55	約	940 m ²			約	940 m ²	区域の訂正
56	約	10,960 m ²			約	10,710 m ²	区域の訂正 精査減250m ²
57	約	8,960 m ²	約 810 m ²		約	8,270 m ²	区域の訂正 精査増120m ²
58	約	6,770 m ²			約	5,770 m ²	区域の訂正 精査減1,000m ²
59	約	2,870 m ²			約	2,870 m ²	区域の訂正
60	約	2,250 m ²			約	2,250 m ²	区域の訂正
61	約	1,640 m ²			約	1,640 m ²	区域の訂正
62	約	1,070 m ²			約	1,070 m ²	区域の訂正
63	約	1,090 m ²			約	1,090 m ²	区域の訂正
64	約	930 m ²			約	930 m ²	区域の訂正
65	約	4,350 m ²			約	4,350 m ²	区域の訂正
67	約	1,300 m ²			約	1,300 m ²	区域の訂正
68	約	1,540 m ²			約	1,540 m ²	区域の訂正
69	約	550 m ²			約	550 m ²	区域の訂正
70	約	33,730 m ²			約	34,010 m ²	区域の訂正 精査増280m ²
71	約	4,470 m ²			約	4,180 m ²	区域の訂正 精査減290m ²
72	約	2,460 m ²			約	2,460 m ²	区域の訂正
73	約	6,910 m ²			約	6,840 m ²	区域の訂正 精査減70m ²
74	約	600 m ²			約	600 m ²	区域の訂正
75	約	1,380 m ²			約	1,380 m ²	区域の訂正
76	約	10,240 m ²			約	10,680 m ²	区域の訂正 精査増440m ²
77	約	1,780 m ²			約	1,780 m ²	区域の訂正
78	約	1,130 m ²			約	1,130 m ²	区域の訂正
79	約	1,520 m ²			約	1,520 m ²	区域の訂正
80	約	2,910 m ²			約	2,910 m ²	区域の訂正
81	約	2,870 m ²			約	2,870 m ²	区域の訂正
82	約	3,210 m ²			約	3,210 m ²	区域の訂正
83	約	1,950 m ²			約	1,950 m ²	区域の訂正
86	約	5,120 m ²			約	5,120 m ²	区域の訂正
87	約	5,470 m ²			約	5,470 m ²	区域の訂正

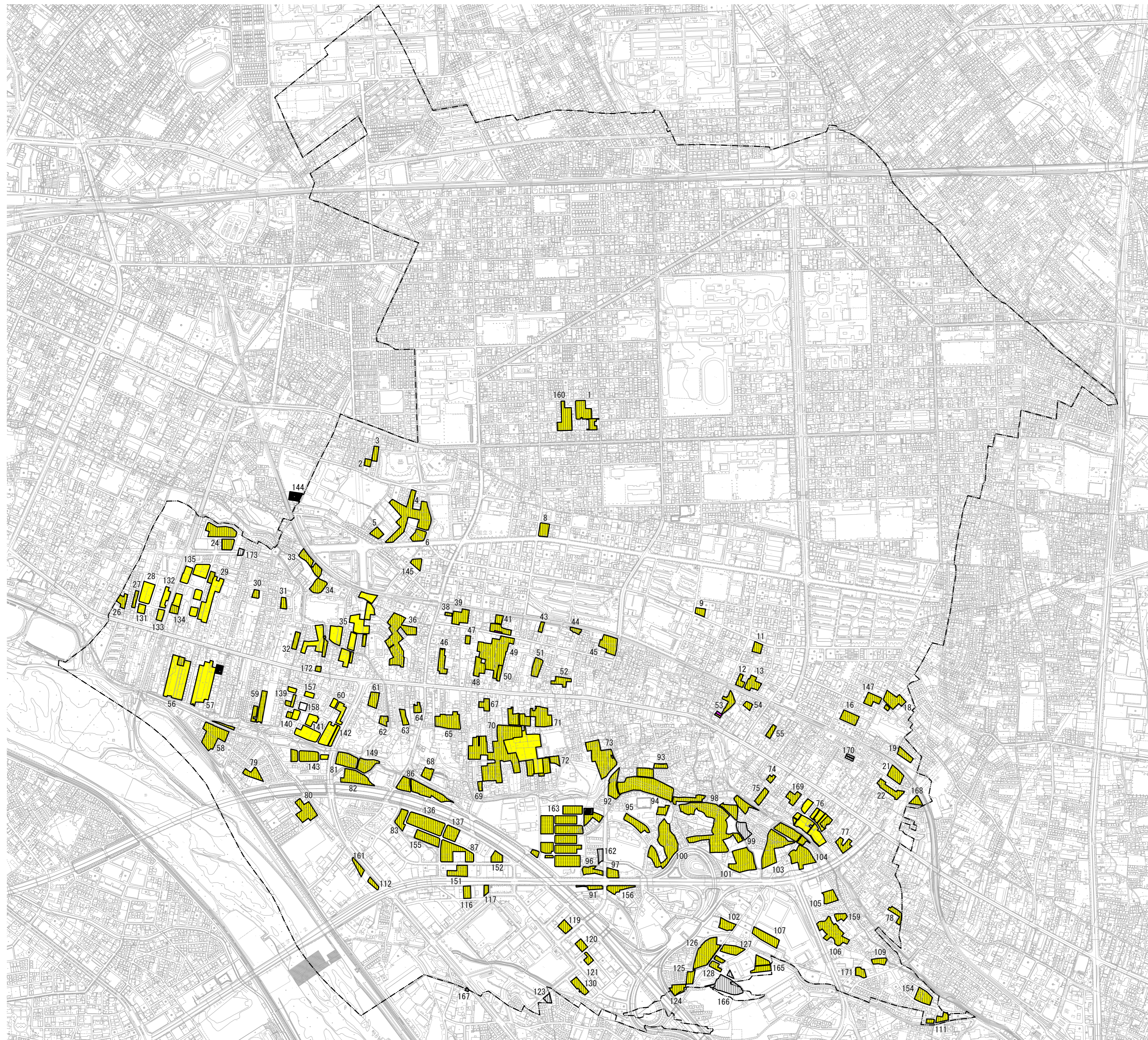
番号	変更前		位置	変更内訳		変更後		摘要
	面積			削除	追加	面積		
91	約	630 m ²	国立市泉五丁目地内	m ²	m ²	約	630 m ²	区域の訂正
92	約	2,350 m ²	国立市大字谷保字岨之下地内	m ²	m ²	約	2,350 m ²	区域の訂正
93	約	770 m ²	国立市大字谷保字出井崎地内	m ²	約 30 m ²	約	860 m ²	区域の訂正 精査増60m ²
94	約	11,280 m ²	国立市大字谷保字出井崎地内	m ²	m ²	約	11,370 m ²	区域の訂正 精査増90m ²
95	約	2,290 m ²	国立市大字谷保字出井崎地内	m ²	m ²	約	2,290 m ²	区域の訂正
96	約	1,370 m ²	国立市泉五丁目地内	m ²	m ²	約	1,370 m ²	区域の訂正
97	約	1,160 m ²	国立市大字谷保字出井崎地内	m ²	m ²	約	1,160 m ²	区域の訂正
98	約	18,680 m ²	国立市大字谷保字天神下地内	m ²	m ²	約	18,850 m ²	区域の訂正 精査増170m ²
100	約	7,110 m ²	国立市大字谷保字天神下地内	m ²	m ²	約	7,180 m ²	区域の訂正 精査増70m ²
101	約	5,220 m ²	国立市大字谷保字天神下地内	m ²	m ²	約	5,390 m ²	区域の訂正 精査増170m ²
102	約	1,510 m ²	国立市大字谷保六丁目地内	m ²	m ²	約	1,510 m ²	区域の訂正
103	約	8,810 m ²	国立市大字谷保字下之下地内	m ²	m ²	約	8,900 m ²	区域の訂正 精査増90m ²
104	約	4,700 m ²	国立市大字谷保字下之下地内	m ²	m ²	約	4,700 m ²	区域の訂正
105	約	1,700 m ²	国立市谷保七丁目地内	m ²	m ²	約	1,690 m ²	区域の訂正 精査減10m ²
106	約	4,900 m ²	国立市大字谷保七丁目地内	m ²	m ²	約	4,900 m ²	区域の訂正
107	約	2,330 m ²	国立市大字谷保六丁目地内	m ²	m ²	約	2,330 m ²	区域の訂正
109	約	850 m ²	国立市大字谷保七丁目地内	m ²	m ²	約	850 m ²	区域の訂正
111	約	1,470 m ²	国立市大字谷保七丁目地内	m ²	m ²	約	1,470 m ²	区域の訂正
112	約	640 m ²	国立市泉三丁目地内	m ²	m ²	約	640 m ²	区域の訂正
116	約	1,160 m ²	国立市泉一丁目地内	m ²	m ²	約	1,160 m ²	区域の訂正
117	約	540 m ²	国立市泉一丁目地内	m ²	m ²	約	540 m ²	区域の訂正
119	約	1,380 m ²	国立市泉一丁目地内	m ²	m ²	約	1,380 m ²	区域の訂正
120	約	1,110 m ²	国立市泉一丁目地内	m ²	m ²	約	1,110 m ²	区域の訂正
121	約	730 m ²	国立市泉一丁目地内	m ²	m ²	約	730 m ²	区域の訂正
124	約	1,350 m ²	国立市大字谷保六丁目地内	m ²	m ²	約	1,350 m ²	区域の訂正
125	約	1,060 m ²	国立市大字谷保六丁目地内	m ²	m ²	約	1,060 m ²	区域の訂正
126	約	4,940 m ²	国立市谷保六丁目地内	約 80 m ²	m ²	約	5,000 m ²	区域の訂正 精査増140m ²
127	約	1,930 m ²	国立市谷保六丁目地内	m ²	m ²	約	1,950 m ²	区域の訂正 精査増20m ²
128	約	1,430 m ²	国立市谷保六丁目地内	約 10 m ²	m ²	約	1,450 m ²	区域の訂正 精査増30m ²
130	約	1,770 m ²	国立市泉一丁目地内	m ²	m ²	約	1,770 m ²	区域の訂正
131	約	670 m ²	国立市青柳三丁目地内	m ²	m ²	約	670 m ²	区域の訂正
132	約	1,470 m ²	国立市青柳三丁目地内	m ²	m ²	約	1,470 m ²	区域の訂正
133	約	890 m ²	国立市青柳三丁目地内	m ²	m ²	約	890 m ²	区域の訂正
134	約	2,010 m ²	国立市青柳一丁目地内	m ²	m ²	約	2,010 m ²	区域の訂正
135	約	4,090 m ²	国立市青柳一丁目地内	m ²	m ²	約	4,090 m ²	区域の訂正
136	約	6,400 m ²	国立市泉四丁目地内	m ²	m ²	約	6,400 m ²	区域の訂正

番号	変更前		変更内訳		変更後		摘要
	面積		削除	追加	面積		
137	約	2,400 m ²			約	2,400 m ²	区域の訂正
139	約	1,460 m ²			約	1,460 m ²	区域の訂正
140	約	1,290 m ²			約	1,300 m ²	区域の訂正 精査増10m ²
141	約	4,720 m ²			約	4,710 m ²	区域の訂正 精査減10m ²
142	約	3,810 m ²			約	3,810 m ²	区域の訂正
143	約	4,080 m ²			約	4,080 m ²	区域の訂正
144	約	1,220 m ²	約	1,260 m ²	約	0 m ²	全部削除 精査増40m ²
145	約	1,140 m ²			約	1,140 m ²	区域の訂正
147	約	1,860 m ²			約	1,860 m ²	区域の訂正
149	約	2,120 m ²			約	2,120 m ²	区域の訂正
151	約	2,270 m ²			約	2,260 m ²	区域の訂正 精査減10m ²
152	約	1,350 m ²			約	1,340 m ²	区域の訂正 精査減10m ²
154	約	2,520 m ²			約	2,510 m ²	区域の訂正 精査減10m ²
155	約	3,060 m ²			約	3,050 m ²	区域の訂正 精査減10m ²
156	約	1,650 m ²			約	1,550 m ²	区域の訂正 精査減100m ²
157	約	570 m ²			約	570 m ²	区域の訂正
159	約	860 m ²			約	860 m ²	区域の訂正
160	約	5,390 m ²			約	5,420 m ²	区域の訂正 精査増30m ²
161	約	790 m ²			約	790 m ²	区域の訂正
163	約	24,550 m ²	約	750 m ²	約	23,800 m ²	区域の訂正
165	約	2,760 m ²			約	2,760 m ²	区域の訂正
166	約	5,110 m ²			約	5,100 m ²	精査減10m ²
168	約	660 m ²			約	650 m ²	区域の訂正 精査減10m ²
169	約	1,660 m ²			約	1,590 m ²	区域の訂正 精査減70m ²
171	約	970 m ²			約	970 m ²	区域の訂正
172	約	380 m ²			約	380 m ²	区域の訂正
計	約	437,080 m ²	約	2,910 m ²	約	434,120 m ²	面積精査計 310m ² 減
変更のない地区	計	7 件			計	7 件	過年度の都市計画決定 差分精査 20m ² 減
	約	5,270 m ²			約	5,250 m ²	
計		142 件				141 件	みなし計
	約	442,350 m ²	約	2,910 m ²	約	439,370 m ²	約86,160 m ² →約43.94 ha

変更概要

種類	変更事項
生産緑地地区	1. 位置の変更（新旧対照表のとおり） 2. 区域の変更（計画図のとおり） 3. 面積の変更 142件 → 141件 約44.24ha → 約43.94ha

国立都市計画生産緑地地区総括図（国立市決定）



凡 例	
	既指定区域（旧第1種）
	既指定区域（新法）
	今回区域の変更を行う区域（旧第1種）
	今回区域の変更を行う区域（新法）
	今回削除を行う区域
	今回追加を行う区域

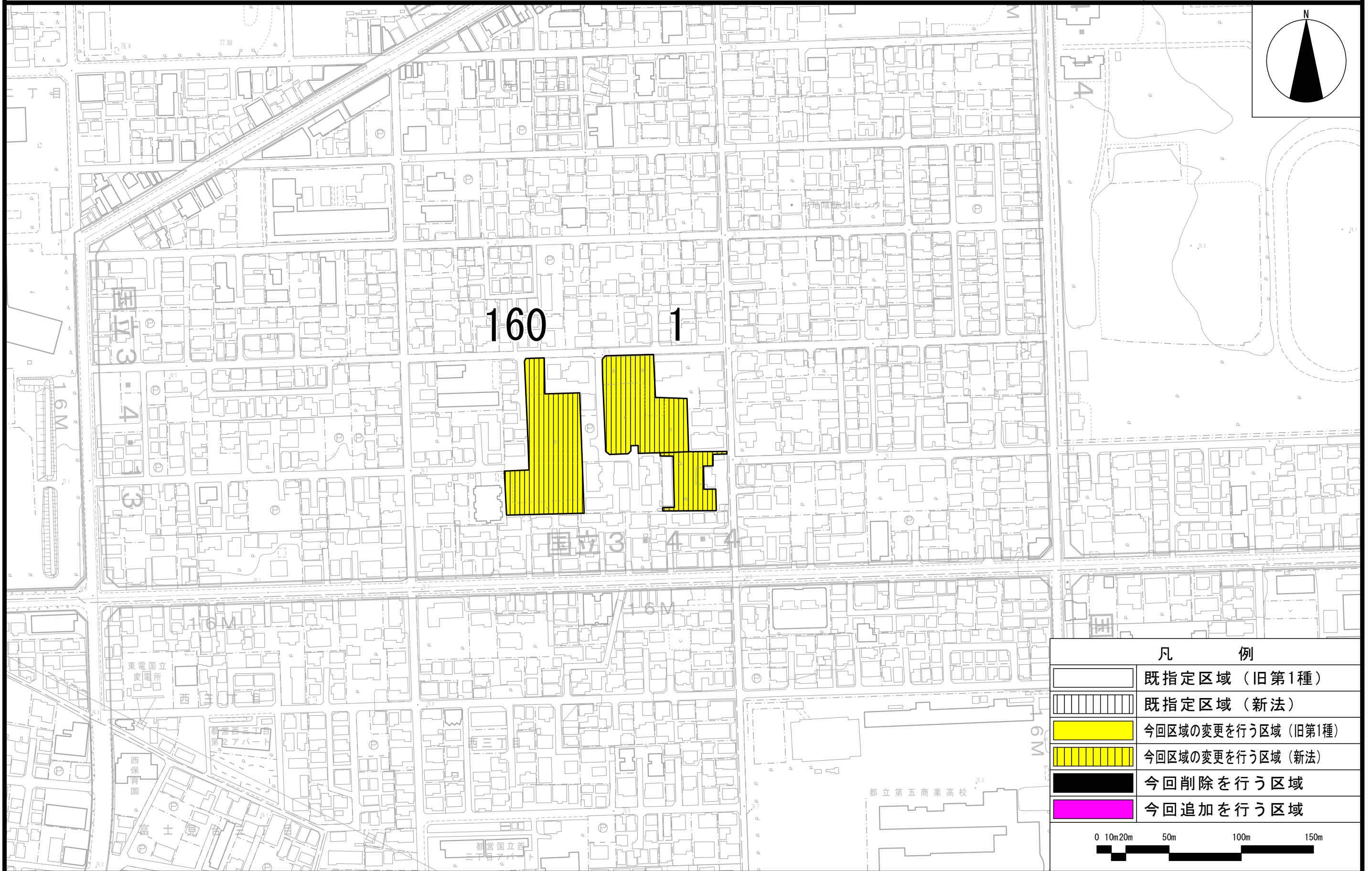
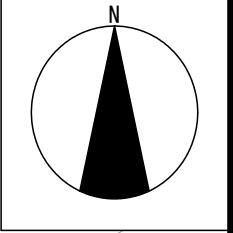
1 : 10,000
0 200 400 600 800m

令和3年9月1日作成

国立都市計画生産緑地地区計画図

(国立市決定)

図面番号	地形図番号
国立市 1/14	09LD102 09LD111



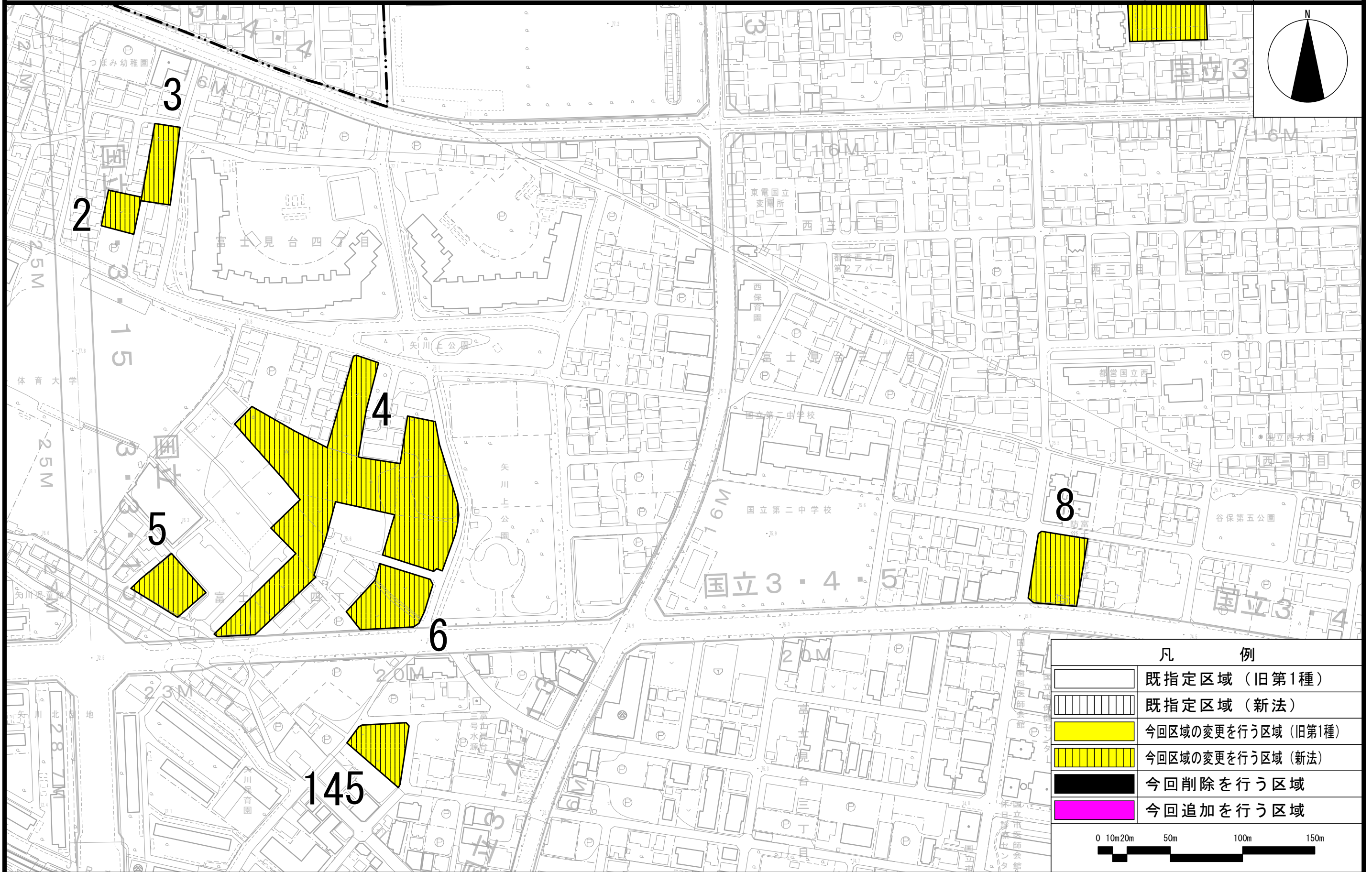
凡 例	
	既指定区域 (旧第1種)
	既指定区域 (新法)
	今回区域の変更を行う区域 (旧第1種)
	今回区域の変更を行う区域 (新法)
	今回削除を行う区域
	今回追加を行う区域

この地図は、東京都知事の承認を受けて、東京都縮尺2,500分の1地形図を利用して作成したものである。(承認番号) 3都市基交著第19号
 (承認番号) 3都市基街都第44号、令和3年5月19日 (承認番号) 3都市基交都第8号、令和3年6月4日 12

国立都市計画生産緑地地区計画図

(国立市決定)

図面番号	地形図番号
国立市 2/14	09LD102 09LD104 09LD113

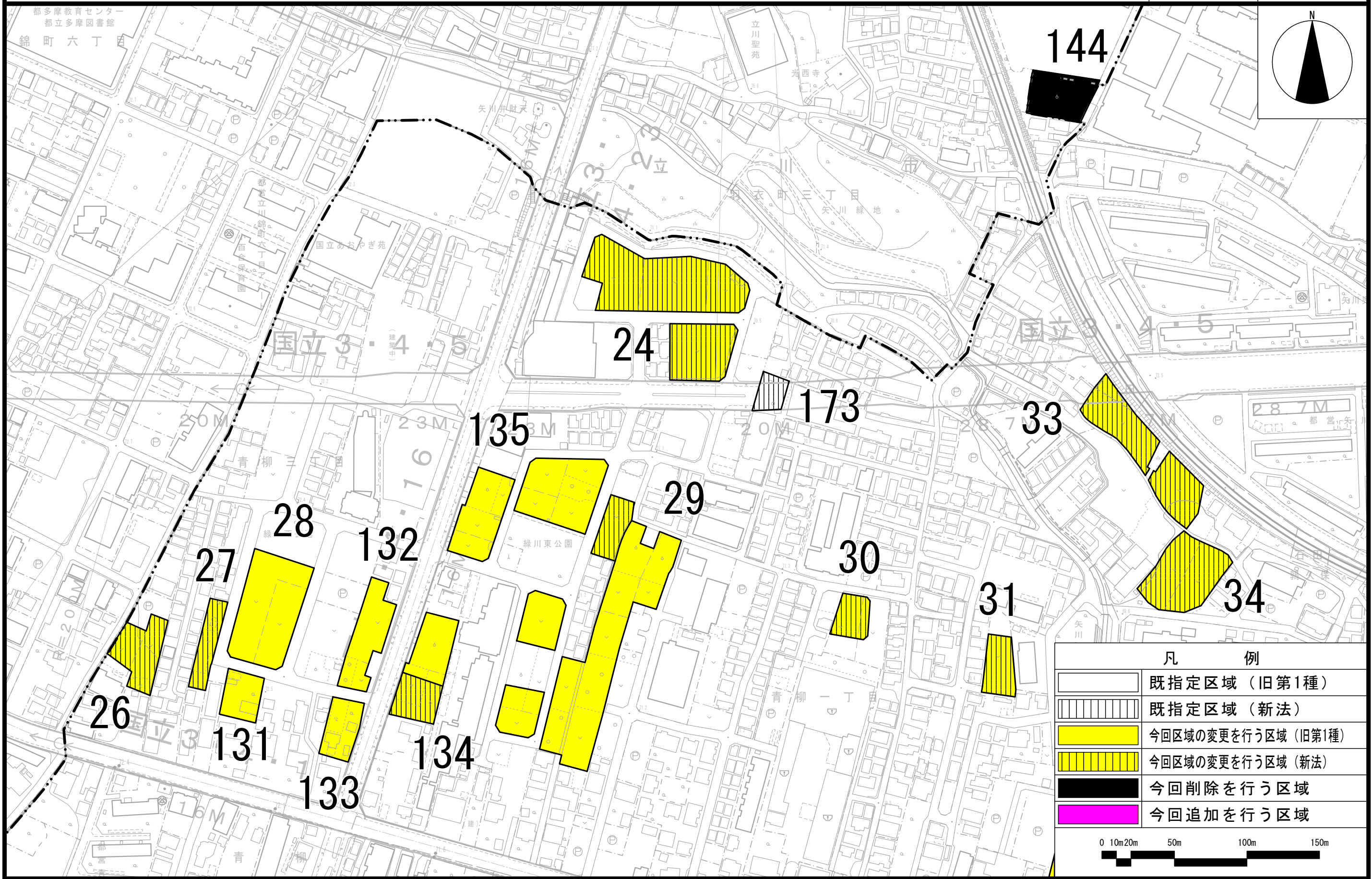
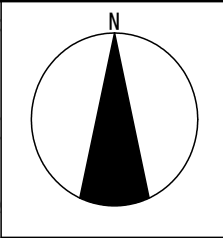


この地図は、東京都知事の承認を受けて、東京都縮尺2,500分の1地形図を利用して作成したものである。(承認番号) 3都市基交著第19号
 (承認番号) 3都市基街都第44号、令和3年5月19日 (承認番号) 3都市基交都第8号、令和3年6月4日 13

国立都市計画生産緑地地区計画図

(国立市決定)

図面番号	地形図番号
国立市 3/14	09LD102 09LD104



凡 例	
	既指定区域 (旧第1種)
	既指定区域 (新法)
	今回区域の変更を行う区域 (旧第1種)
	今回区域の変更を行う区域 (新法)
	今回削除を行う区域
	今回追加を行う区域

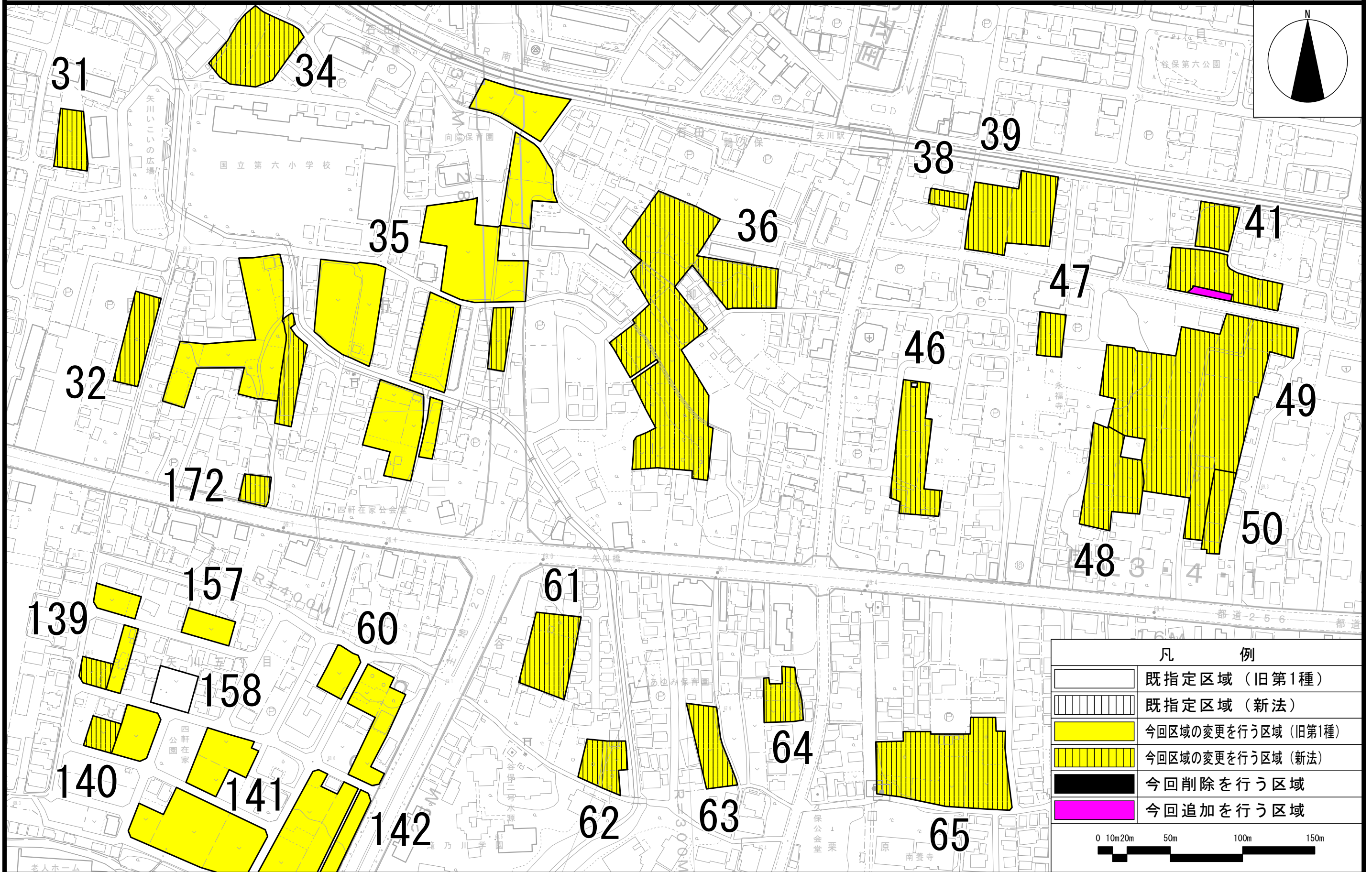
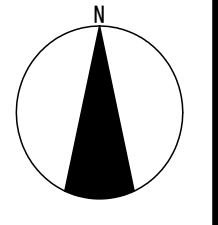


この地図は、東京都知事の承認を受けて、東京都縮尺2,500分の1地形図を利用して作成したものである。(承認番号) 3都市基交著第19号
 (承認番号) 3都市基街都第44号、令和3年5月19日 (承認番号) 3都市基交都第8号、令和3年6月4日 14

国立都市計画生産緑地地区計画図

(国立市決定)

図面番号	地形図番号
国立市 4/14	09LD104

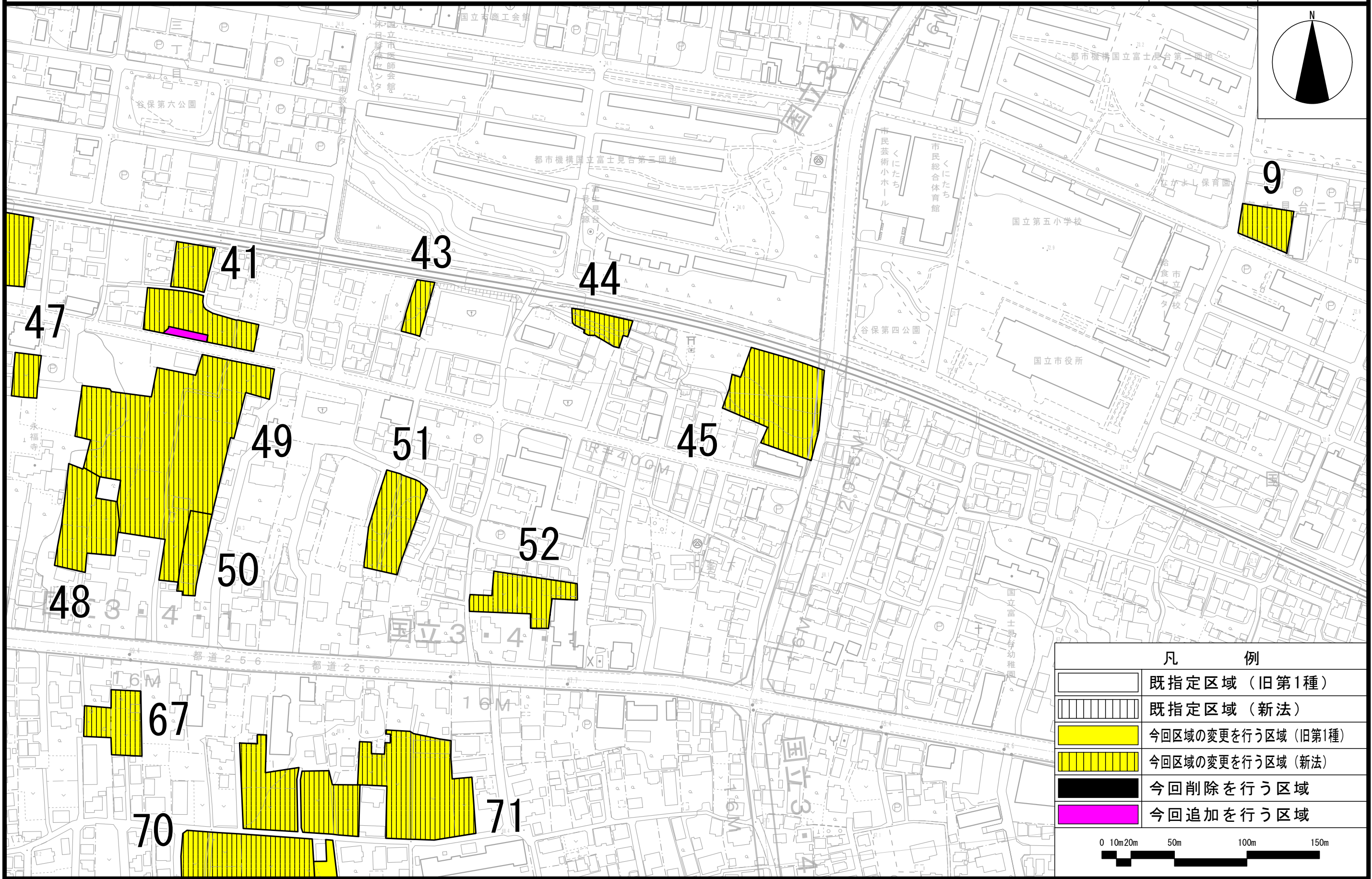
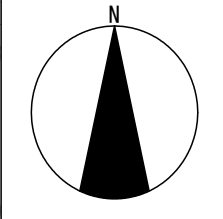


この地図は、東京都知事の承認を受けて、東京都縮尺2,500分の1地形図を利用して作成したものである。(承認番号) 3都市基交著第19号
 (承認番号) 3都市基街都第44号、令和3年5月19日 (承認番号) 3都市基交都第8号、令和3年6月4日 15

国立都市計画生産緑地地区計画図

(国立市決定)

図面番号	地形図番号
国立市 5/14	09LD104 09LD113



凡 例	
	既指定区域 (旧第1種)
	既指定区域 (新法)
	今回区域の変更を行う区域 (旧第1種)
	今回区域の変更を行う区域 (新法)
	今回削除を行う区域
	今回追加を行う区域

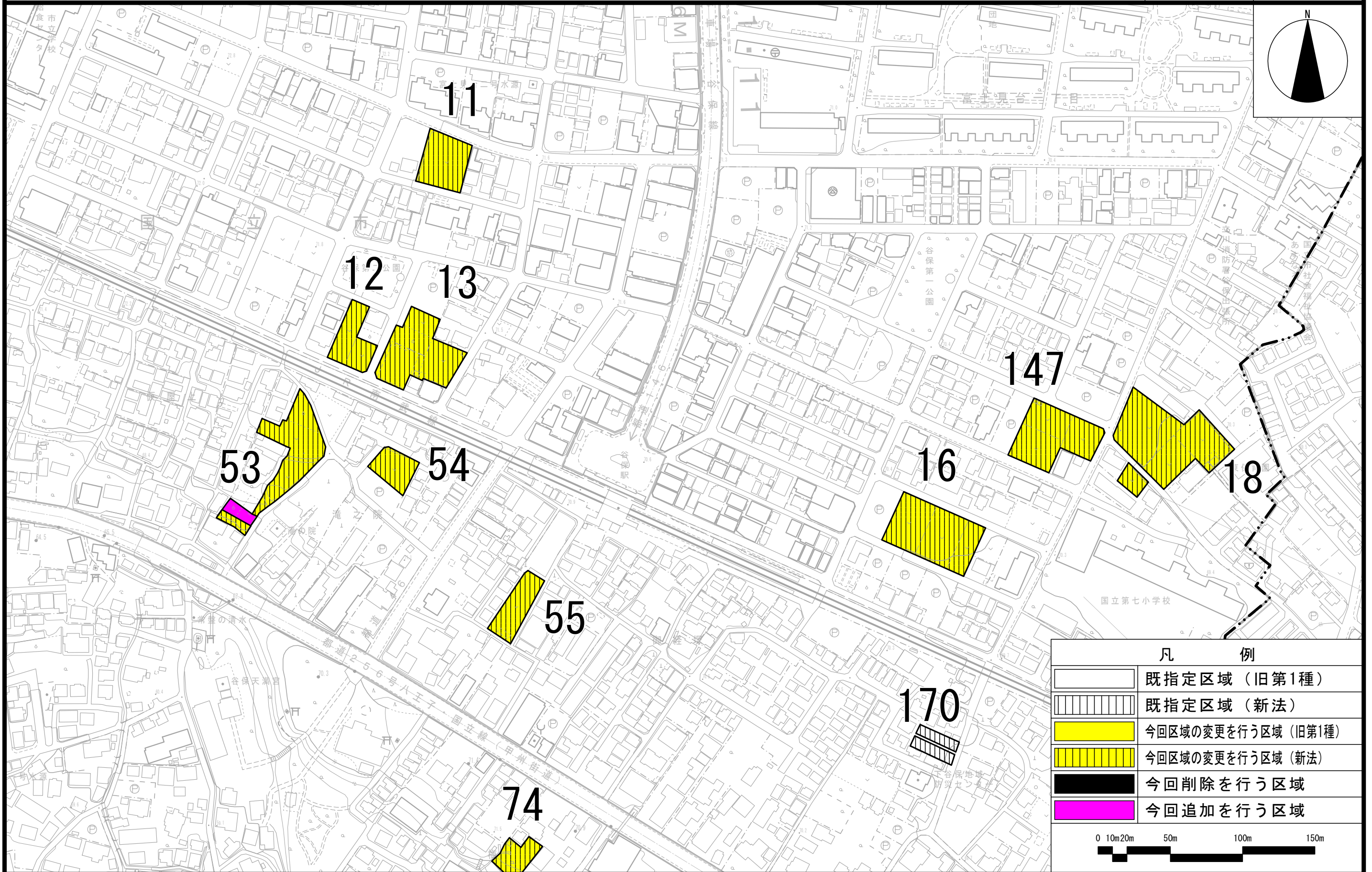
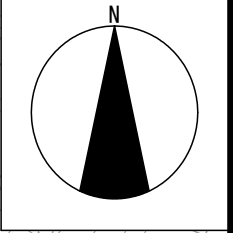
0 10m 20m 50m 100m 150m

この地図は、東京都知事の承認を受けて、東京都縮尺2,500分の1地形図を利用して作成したものである。(承認番号) 3都市基交著第19号
(承認番号) 3都市基街都第44号、令和3年5月19日 (承認番号) 3都市基交都第8号、令和3年6月4日 16

国立都市計画生産緑地地区計画図

(国立市決定)

図面番号	地形図番号
国立市 6/14	09LD113



凡 例	
	既指定区域 (旧第1種)
	既指定区域 (新法)
	今回区域の変更を行う区域 (旧第1種)
	今回区域の変更を行う区域 (新法)
	今回削除を行う区域
	今回追加を行う区域

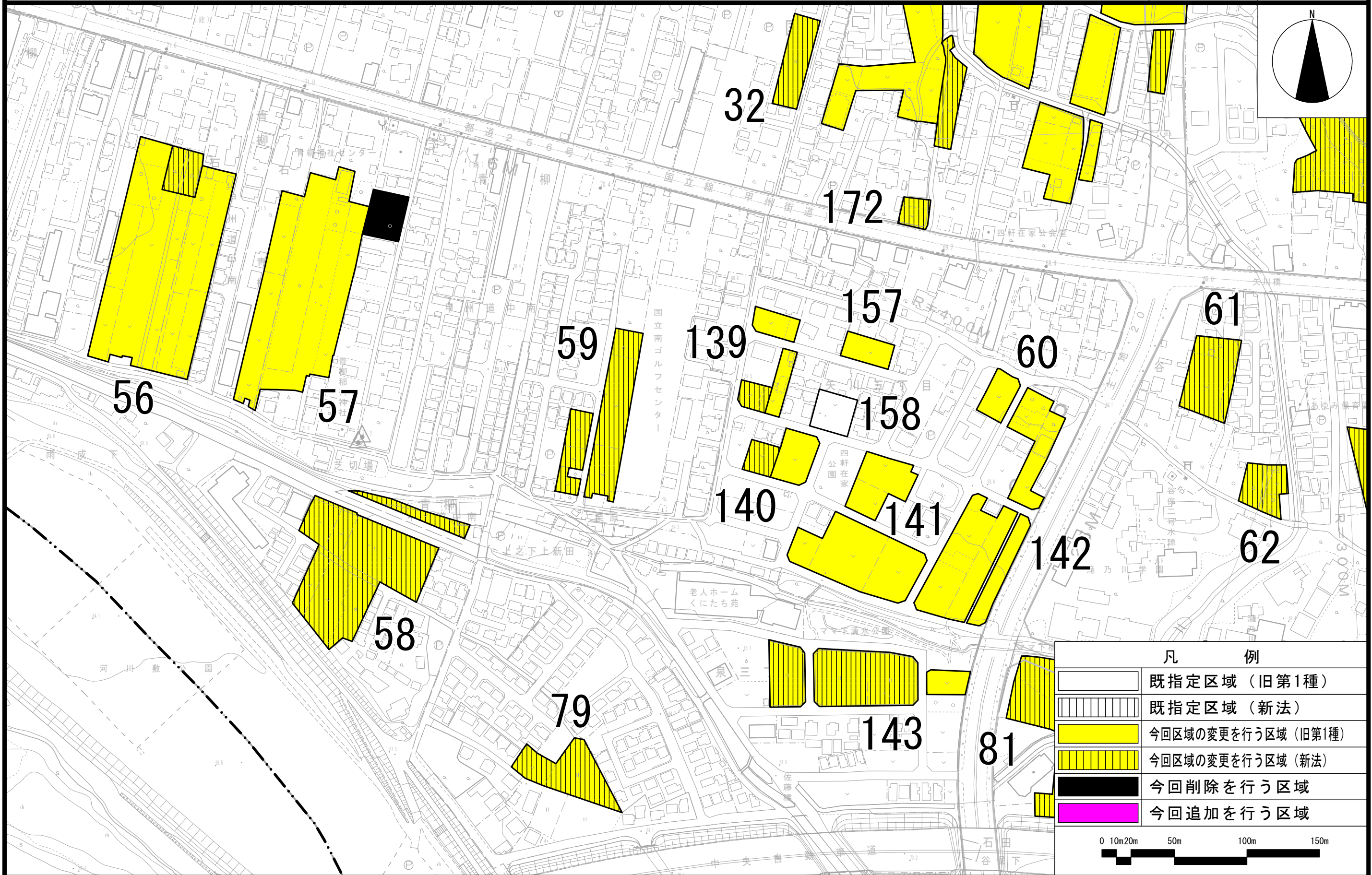
0 10m 20m 50m 100m 150m

この地図は、東京都知事の承認を受けて、東京都縮尺2,500分の1地形図を利用して作成したものである。(承認番号) 3都市基交著第19号
 (承認番号) 3都市基街都第44号、令和3年5月19日 (承認番号) 3都市基交都第8号、令和3年6月4日 17

国立都市計画生産緑地地区計画図

(国立市決定)

図面番号	地形図番号
国立市 7/14	09LD104



凡 例	
	既指定区域 (旧第1種)
	既指定区域 (新法)
	今回区域の変更を行う区域 (旧第1種)
	今回区域の変更を行う区域 (新法)
	今回削除を行う区域
	今回追加を行う区域

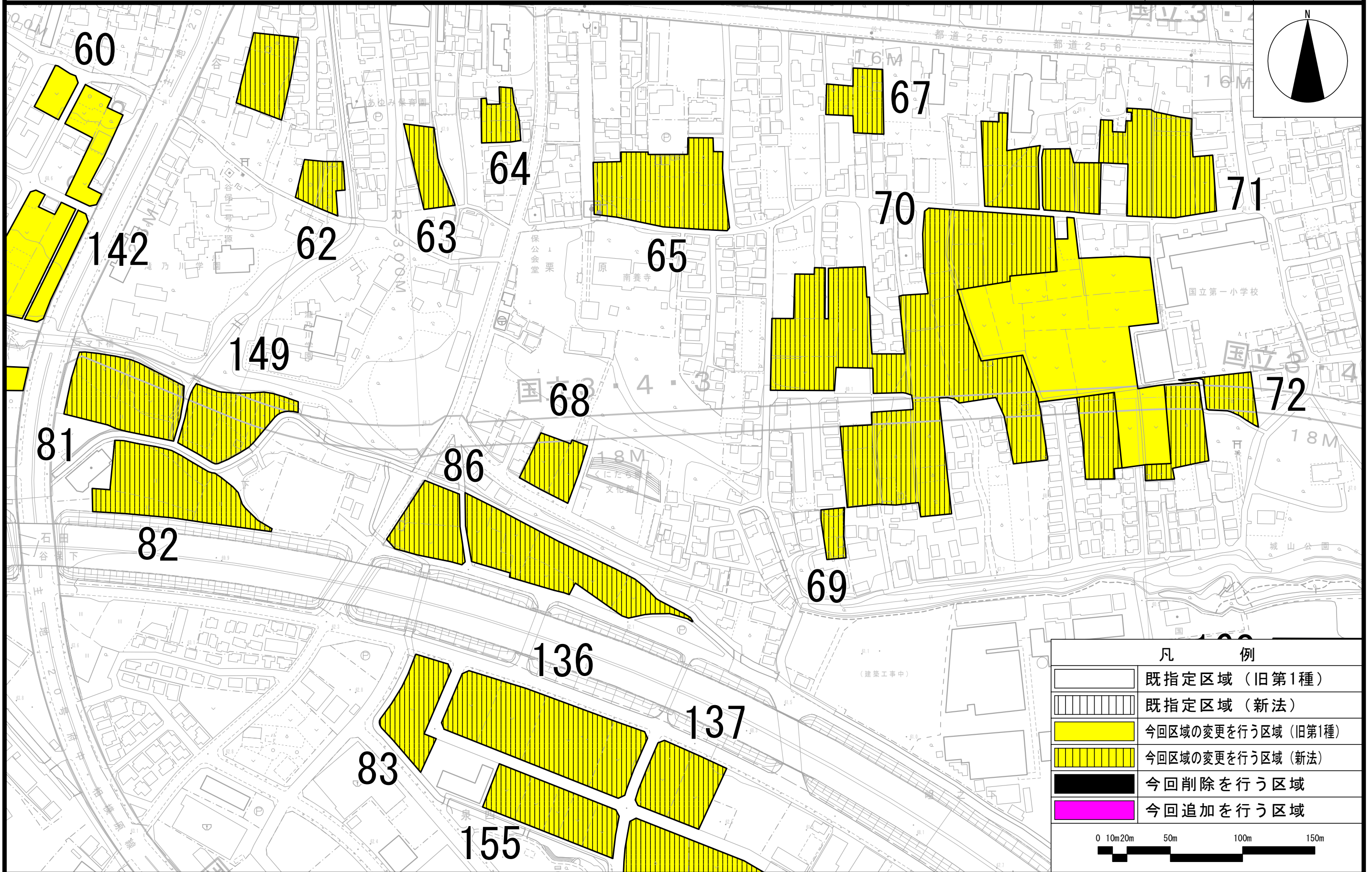
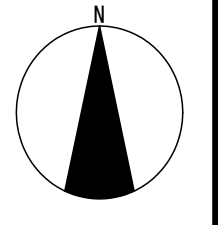
0 10m 20m 50m 100m 150m

この地図は、東京都知事の承認を受けて、東京都縮尺2,500分の1地形図を利用して作成したものである。(承認番号) 3都市基交著第19号
 (承認番号) 3都市基街都第44号、令和3年5月19日 (承認番号) 3都市基交都第8号、令和3年6月4日 18

国立都市計画生産緑地地区計画図

(国立市決定)

図面番号	地形図番号
国立市 8/14	09LD104 09LD113



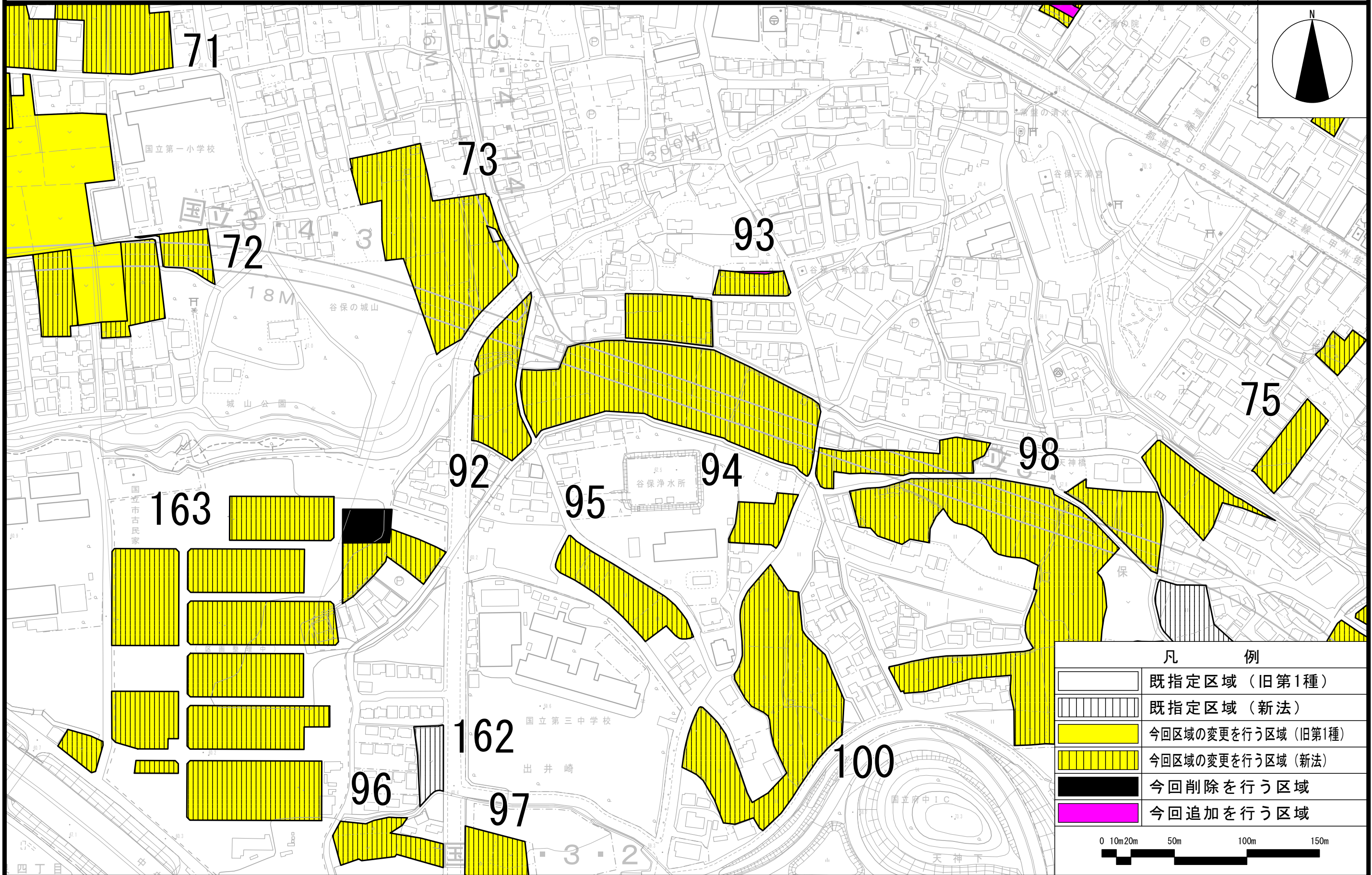
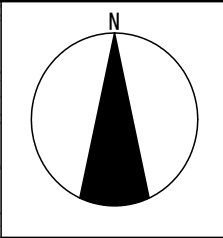
凡 例	
	既指定区域 (旧第1種)
	既指定区域 (新法)
	今回区域の変更を行う区域 (旧第1種)
	今回区域の変更を行う区域 (新法)
	今回削除を行う区域
	今回追加を行う区域

この地図は、東京都知事の承認を受けて、東京都縮尺2,500分の1地形図を利用して作成したものである。(承認番号) 3都市基交著第19号
 (承認番号) 3都市基街都第44号、令和3年5月19日 (承認番号) 3都市基交都第8号、令和3年6月4日 19

国立都市計画生産緑地地区計画図

(国立市決定)

図面番号	地形図番号
国立市 9/14	09LD113



凡 例	
	既指定区域 (旧第1種)
	既指定区域 (新法)
	今回区域の変更を行う区域 (旧第1種)
	今回区域の変更を行う区域 (新法)
	今回削除を行う区域
	今回追加を行う区域

この地図は、東京都知事の承認を受けて、東京都縮尺2,500分の1地形図を利用して作成したものである。(承認番号) 3都市基交著第19号
 (承認番号) 3都市基街都第44号、令和3年5月19日 (承認番号) 3都市基交都第8号、令和3年6月4日 20

国立都市計画生産緑地地区計画図

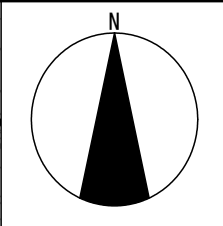
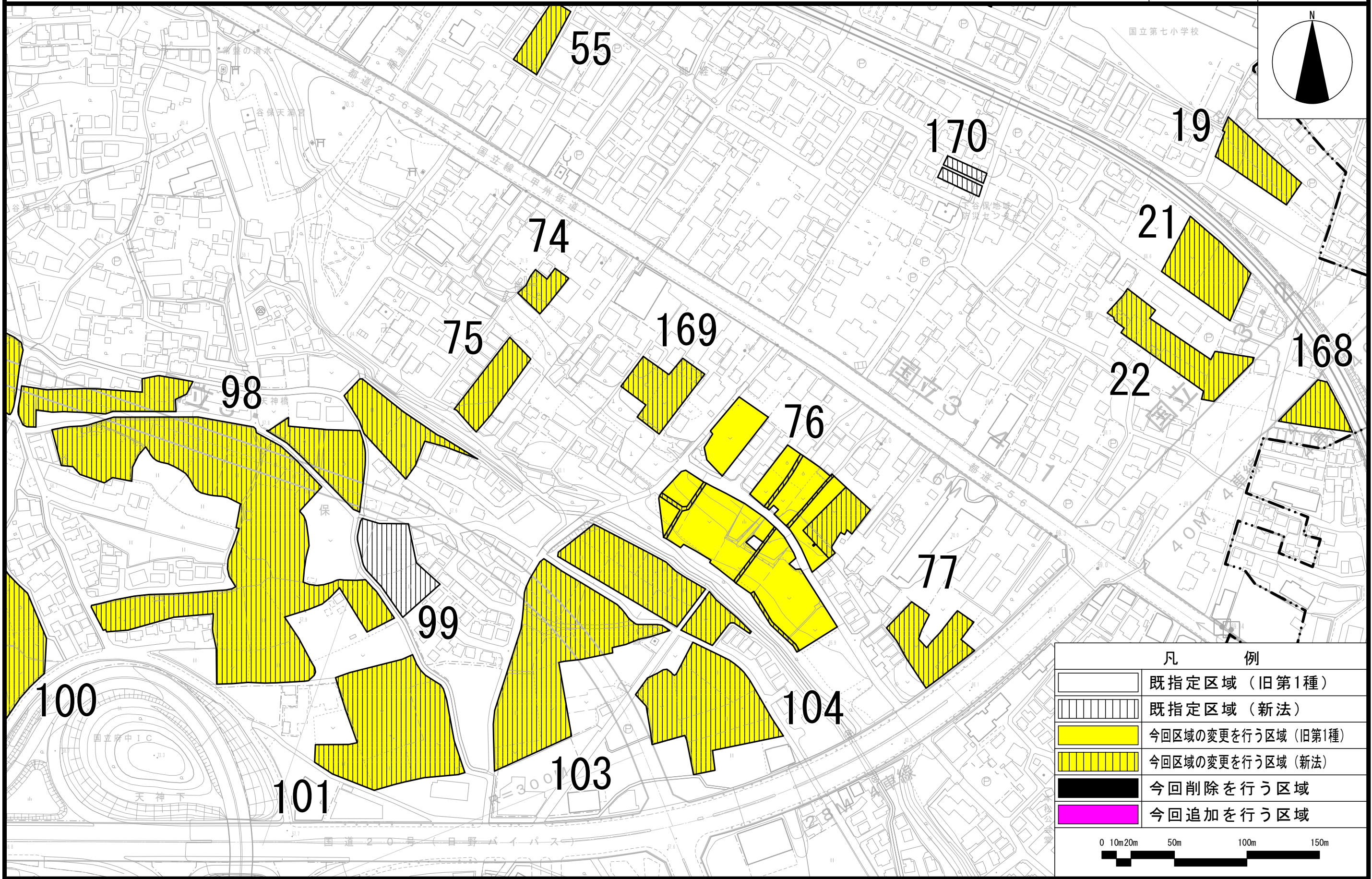
(国立市決定)

図面番号

地形図番号

国立市 10/14

09LD113



凡 例	
	既指定区域 (旧第1種)
	既指定区域 (新法)
	今回区域の変更を行う区域 (旧第1種)
	今回区域の変更を行う区域 (新法)
	今回削除を行う区域
	今回追加を行う区域



この地図は、東京都知事の承認を受けて、東京都縮尺2,500分の1地形図を利用して作成したものである。(承認番号) 3都市基交著第19号
 (承認番号) 3都市基街都第44号、令和3年5月19日 (承認番号) 3都市基交都第8号、令和3年6月4日 21

国立都市計画生産緑地地区計画図

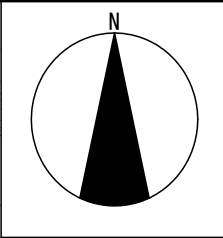
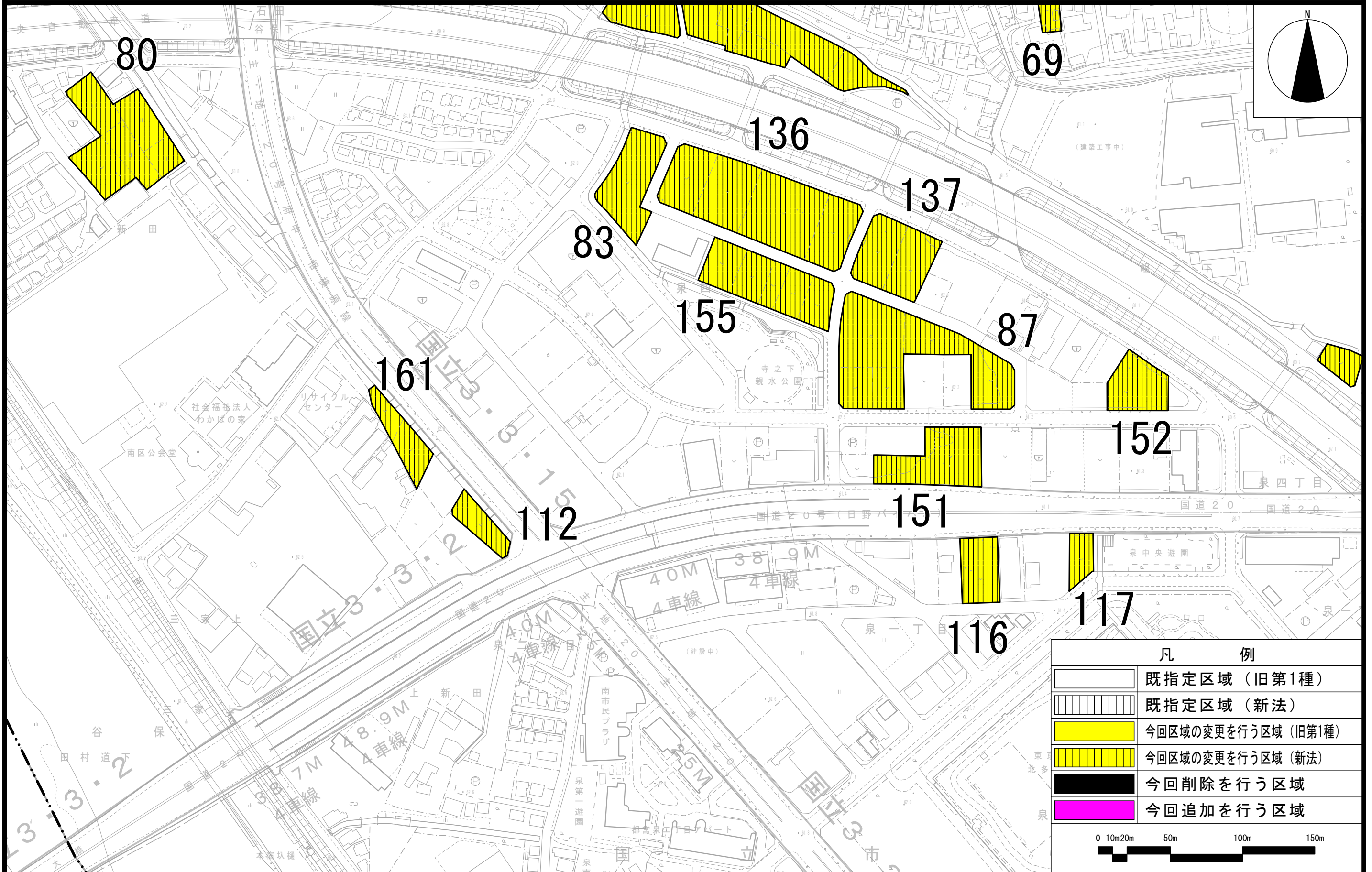
(国立市決定)

図面番号

国立市 11/14

地形図番号

09LD104
09LD113



凡 例	
	既指定区域 (旧第1種)
	既指定区域 (新法)
	今回区域の変更を行う区域 (旧第1種)
	今回区域の変更を行う区域 (新法)
	今回削除を行う区域
	今回追加を行う区域



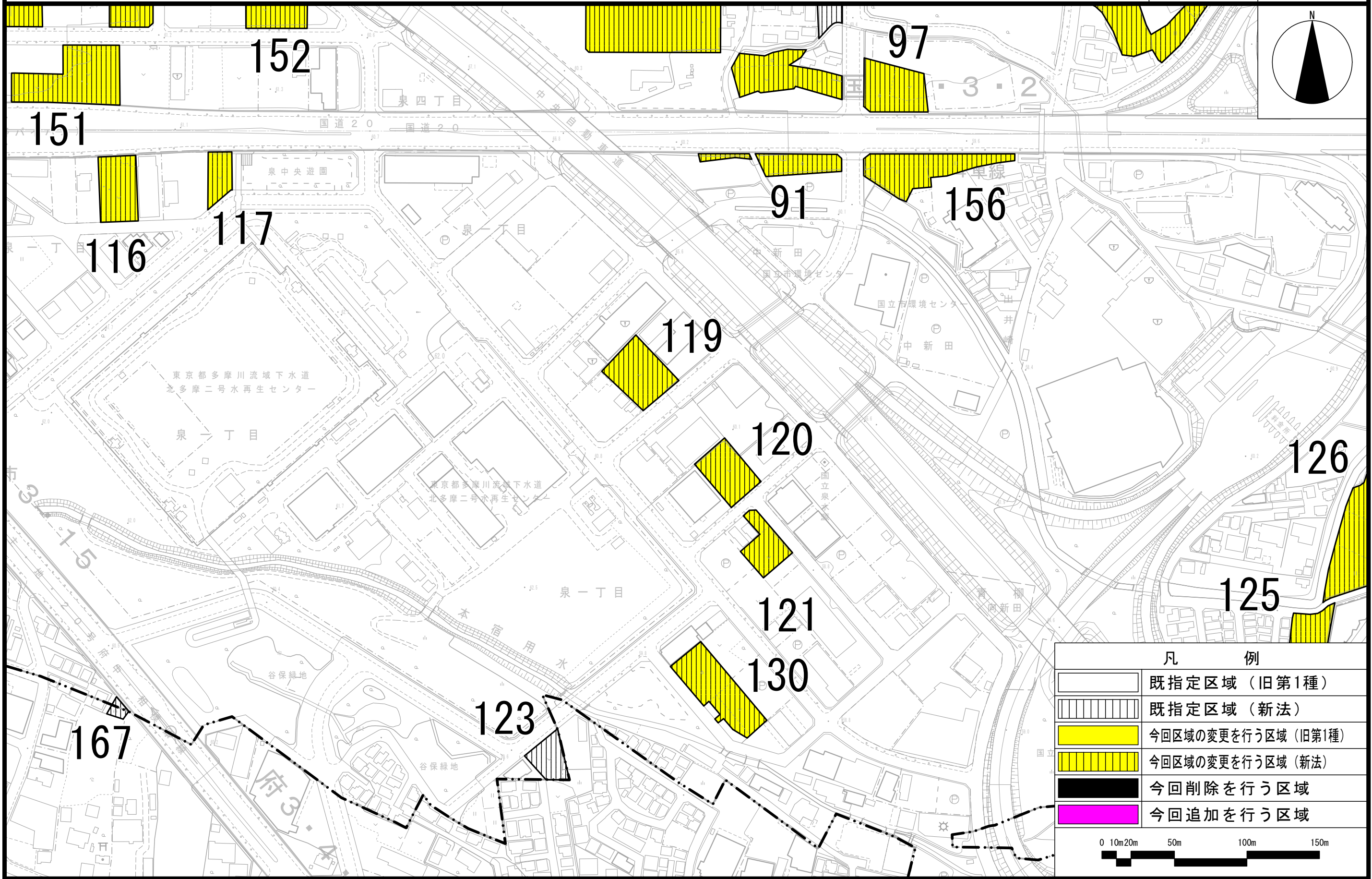
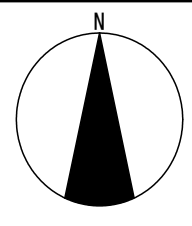
この地図は、東京都知事の承認を受けて、東京都縮尺2,500分の1地形図を利用して作成したものである。(承認番号) 3都市基交著第19号

(承認番号) 3都市基街都第44号、令和3年5月19日 (承認番号) 3都市基交都第8号、令和3年6月4日 22

国立都市計画生産緑地地区計画図

(国立市決定)

図面番号	地形図番号
国立市 12/14	09LD104 09LD113 09LD211、他



凡 例	
	既指定区域 (旧第1種)
	既指定区域 (新法)
	今回区域の変更を行う区域 (旧第1種)
	今回区域の変更を行う区域 (新法)
	今回削除を行う区域
	今回追加を行う区域

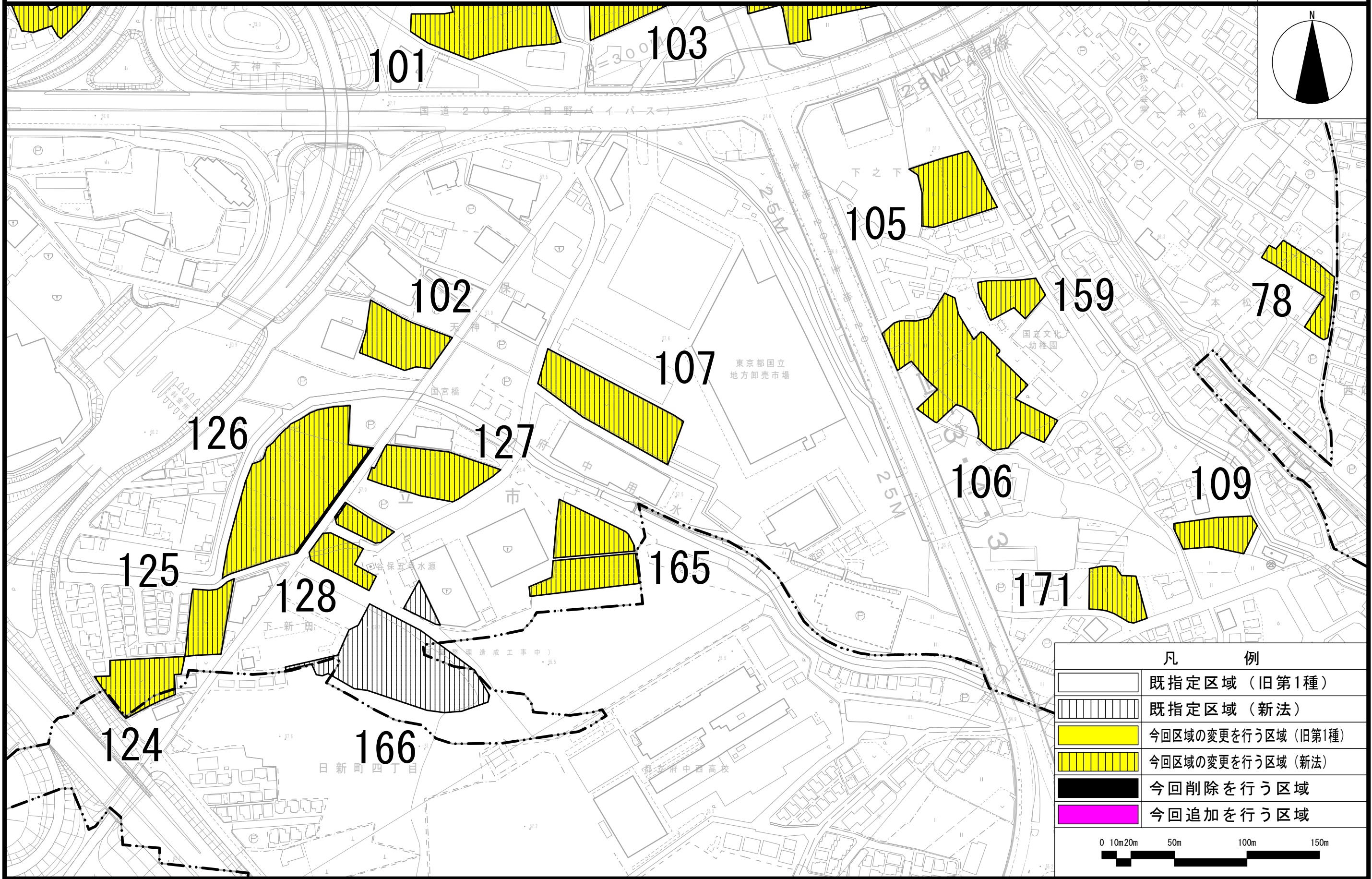
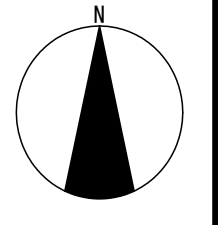
0 10m 20m 50m 100m 150m

この地図は、東京都知事の承認を受けて、東京都縮尺2,500分の1地形図を利用して作成したものである。(承認番号) 3都市基交著第19号
(承認番号) 3都市基街都第44号、令和3年5月19日 (承認番号) 3都市基交都第8号、令和3年6月4日 23

国立都市計画生産緑地地区計画図

(国立市決定)

図面番号	地形図番号
国立市 13/14	09LD113 09LD211



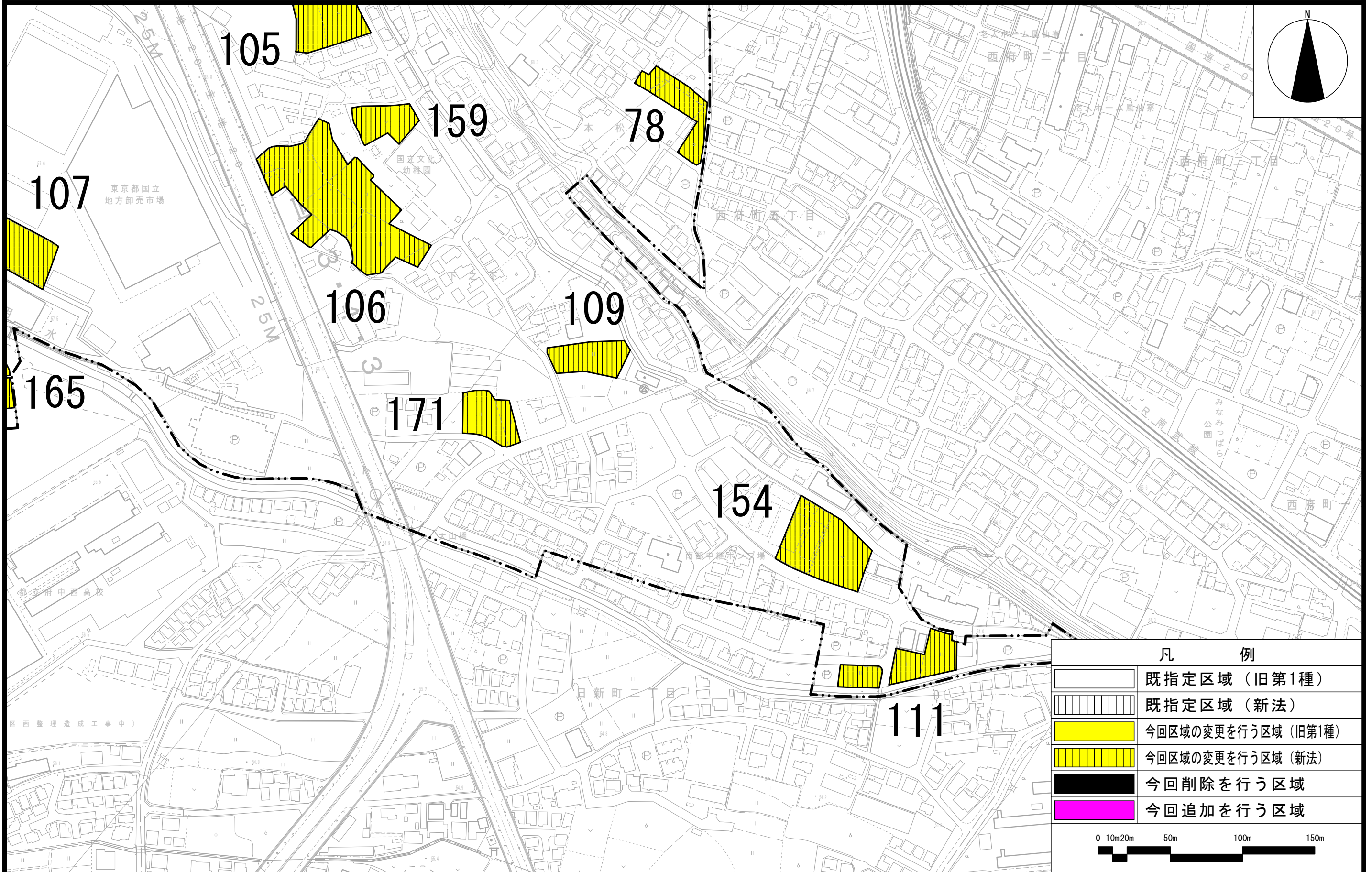
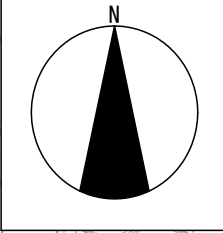
凡 例	
	既指定区域 (旧第1種)
	既指定区域 (新法)
	今回区域の変更を行う区域 (旧第1種)
	今回区域の変更を行う区域 (新法)
	今回削除を行う区域
	今回追加を行う区域

この地図は、東京都知事の承認を受けて、東京都縮尺2,500分の1地形図を利用して作成したものである。(承認番号) 3都市基交著第19号
(承認番号) 3都市基街都第44号、令和3年5月19日 (承認番号) 3都市基交都第8号、令和3年6月4日 24

国立都市計画生産緑地地区計画図

(国立市決定)

図面番号	地形図番号
国立市 14/14	09LD113 09LD211



凡 例	
	既指定区域 (旧第1種)
	既指定区域 (新法)
	今回区域の変更を行う区域 (旧第1種)
	今回区域の変更を行う区域 (新法)
	今回削除を行う区域
	今回追加を行う区域

この地図は、東京都知事の承認を受けて、東京都縮尺2,500分の1地形図を利用して作成したものである。(承認番号) 3都市基交著第19号
 (承認番号) 3都市基街都第44号、令和3年5月19日 (承認番号) 3都市基交都第8号、令和3年6月4日 25