

国立都市計画道路3・1・11号国立駅谷保駅線 の変更について（東京都決定）

・計画書	P. 1
・総括図	P. 2
・計画図	P. 3 ~ P. 7

国立都市計画道路の変更（東京都決定）

国立都市計画道路中、3・1・11号国立駅谷保駅線を次のように変更する。

種別	名称		位置			区域	構造			備考
	番号	路線名	起点	終点	主な経過地	延長	構造形式	車線の数	幅員	
幹線街路	3・1・11	国立駅谷保駅線	国立市中一丁目	国立市富士見台一丁目	国立市東二丁目	約1,800m	地表式	4車線	43m	幹線街路と平面交差3か所
	車線の内訳		4車線			約1,360m				
			2車線			約440m				
	その他		なお、起点付近に地積約7,510平方メートル、終点付近に地積約2,520平方メートルの広場も設ける。							

「区域及び構造は、計画図表示のとおり」

理由：当区間において、必要な都市計画道路の幅員が確認されたことから、一部幅員を変更する。

変更概要

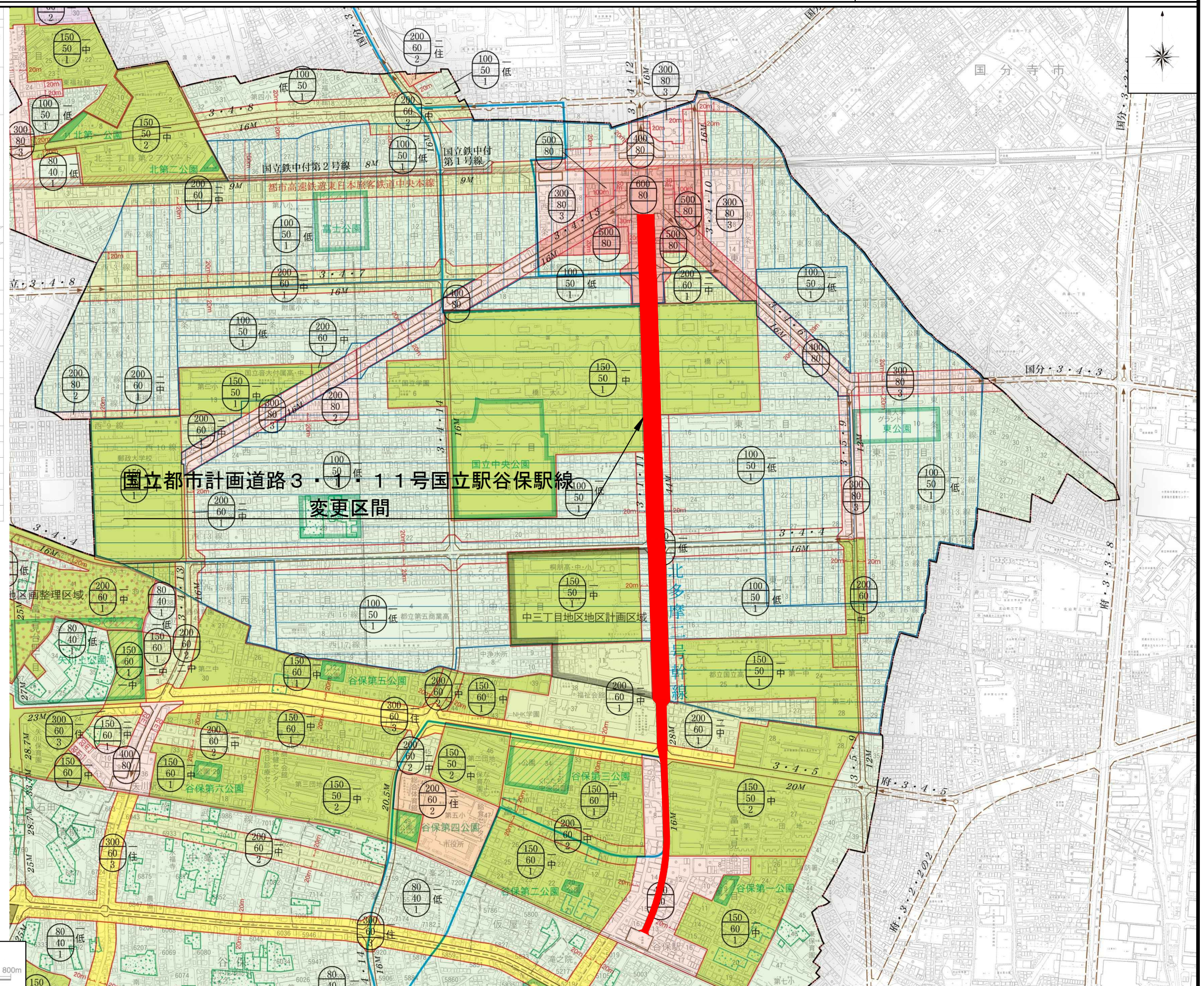
名称	変更事項
3・1・11 国立駅谷保駅線	1 一部幅員の変更 44m→43m（国立市中一丁目～国立市富士見台一丁目 延長約1,220m） 2 車線の内訳の決定 4車線（国立市中一丁目～国立市富士見台一丁目 延長約1,360m） 2車線（国立市富士見台二丁目～国立市富士見台一丁目 延長約440m）

国立都市計画道路 3・1・11号国立駅谷保駅線 総括図

[東京都決定]

用途地域	容積率 (%)	規制される建築物	規制される日影 (敷地面積割合以上の範囲)	規定水平
第一種低層住居専用地域	60	軒高が7mをこえるかまたは3階以上の建築物	5mをこえる範囲	1.5m
第二種低層住居専用地域	80	同上	10mをこえる範囲	1.5m
第三種低層住居専用地域	150	同上	10mをこえる範囲	1.5m
第一種住居地域	200	高さ10mをこえる建築物	5mをこえる範囲	4.0m
第二種住居地域	300	同上	10mをこえる範囲	4.0m
近隣商業地域	400	同上	10mをこえる範囲	4.0m
商業地域	500	同上	10mをこえる範囲	4.0m
準工業地域	600	高さ10mをこえる建築物	5mをこえる範囲	4.0m

凡例	説明
市街化調整区域	市街化調整区域
第一種文教地区	第一種文教地区
第二種文教地区	第二種文教地区
第1種特別工業地区	第1種特別工業地区
第2種特別工業地区	第2種特別工業地区
都市計画道路	都市計画道路
都市計画公園	都市計画公園
生産緑地地区	生産緑地地区
矢川上土地地区画整理区域	矢川上土地地区画整理区域
地区計画区域	地区計画区域
流域下水道幹線	流域下水道幹線
都市高速鉄道東日本旅客鉄道中央本線	都市高速鉄道東日本旅客鉄道中央本線
その他の都市施設	その他の都市施設

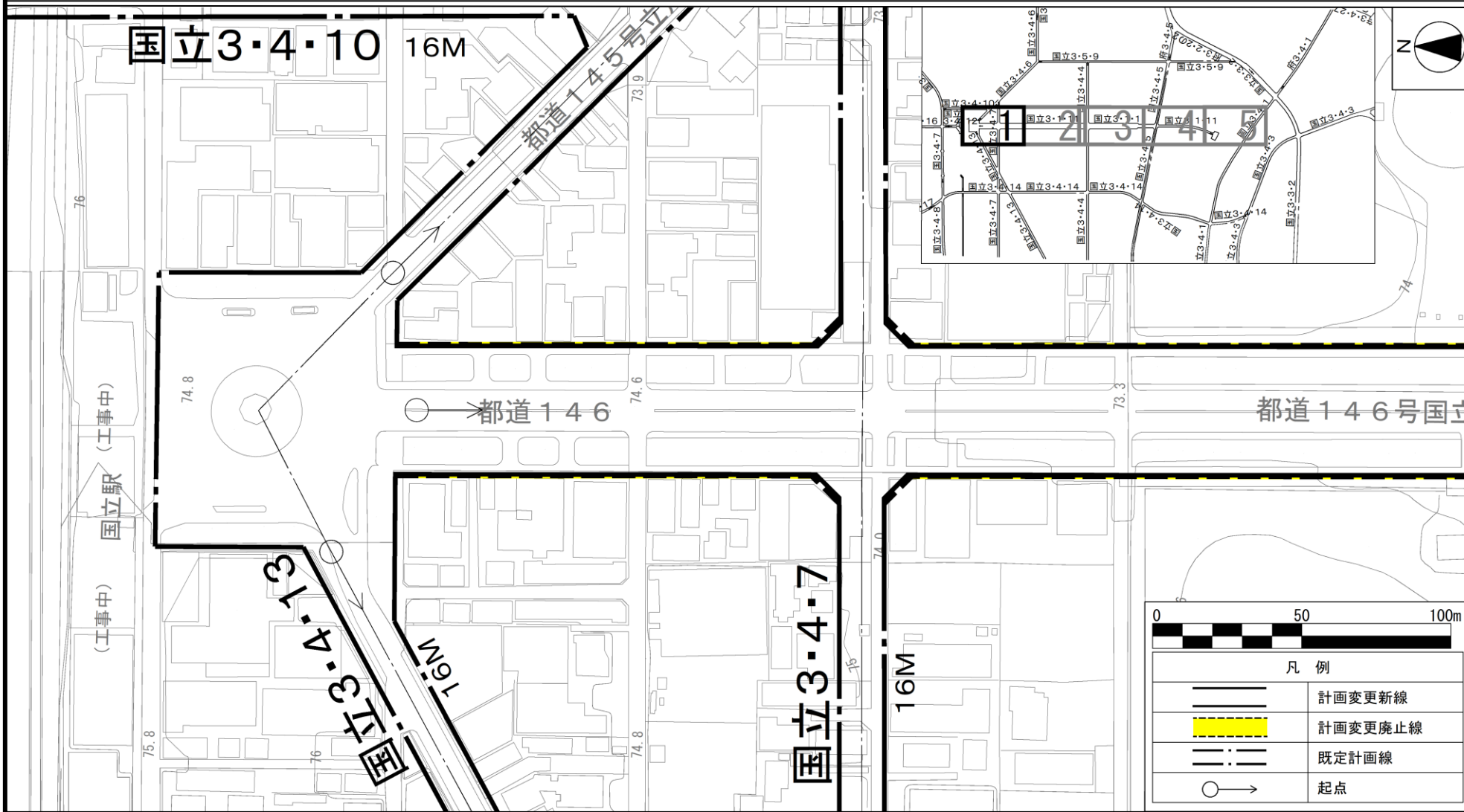


国立都市計画道路 3・1・11号国立駅谷保駅線 計画図 1 〔東京都決定〕

〔参考〕 国立都市計画道路 3・4・4号国立昭島線 計画図

〔参考〕 国立都市計画道路 3・4・7号立川国立線 計画図

〔国立市決定〕



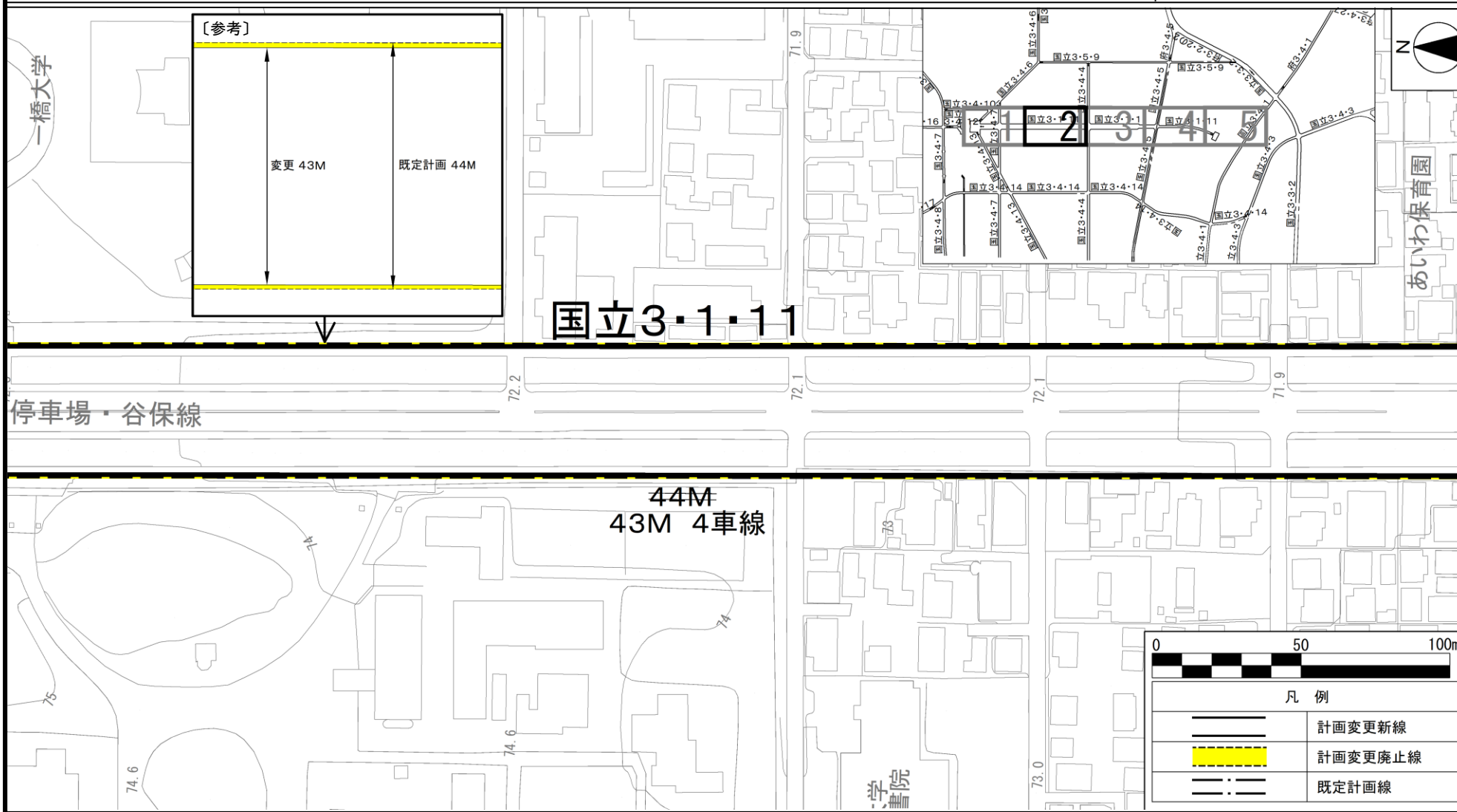
この地図は、国土地理院長の承認(平24関公第269号)を得て作成した東京都地形図(S=1:2,500)を使用(2都市基交第620号)して作成したものである。無断複製を禁ずる。
 (承認番号) 2都市基街都第178号、令和2年9月16日
 この図面は、平成24年に実施した航空測量を基に作成されているため、現在の土地利用が反映されていない場合がある。

国立都市計画道路 3・1・11 号国立駅谷保駅線 計画図 2 [東京都決定]

[参考] 国立都市計画道路 3・4・4 号国立昭島線 計画図

[参考] 国立都市計画道路 3・4・7 号立川国立線 計画図

[国立市決定]



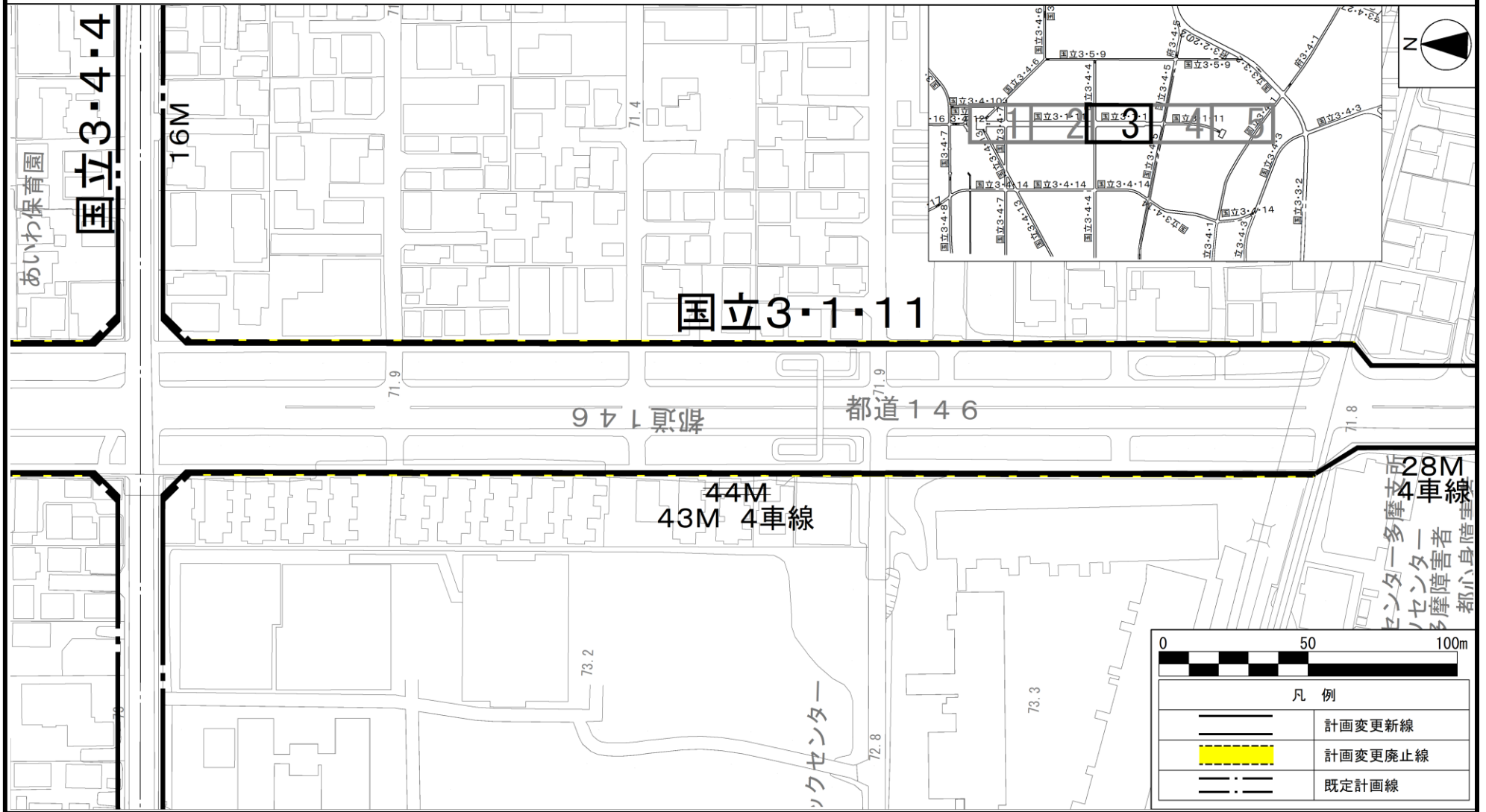
この図は、国土地理院長の承認(平24関公第269号)を得て作成した東京都地形図(S=1:2,500)を使用(2都市基交第620号)して作成したものである。無断複製を禁ずる。
 (承認番号)2都市基街都第178号、令和2年9月16日
 この図面は、平成24年に実施した航空測量を基に作成されているため、現在の土地利用が反映されていない場合がある。

国立都市計画道路 3・1・11号国立駅谷保駅線 計画図 3 〔東京都決定〕

〔参考〕 国立都市計画道路 3・4・4号国立昭島線 計画図

〔参考〕 国立都市計画道路 3・4・7号立川国立線 計画図

〔国立市決定〕



この地図は、国土地理院長の承認(平24関公第269号)を得て作成した東京都地形図(S=1:2,500)を使用(2都市基交第620号)して作成したものである。無断複製を禁ずる。
 (承認番号) 2都市基街都第178号、令和2年9月16日
 この図面は、平成24年に実施した航空測量を基に作成されているため、現在の土地利用が反映されていない場合がある。

国立都市計画道路 3・1・11 号国立駅谷保駅線 計画図 4 〔東京都決定〕

〔参考〕 国立都市計画道路 3・4・4 号国立昭島線 計画図

〔参考〕 国立都市計画道路 3・4・7 号立川国立線 計画図

〔国立市決定〕



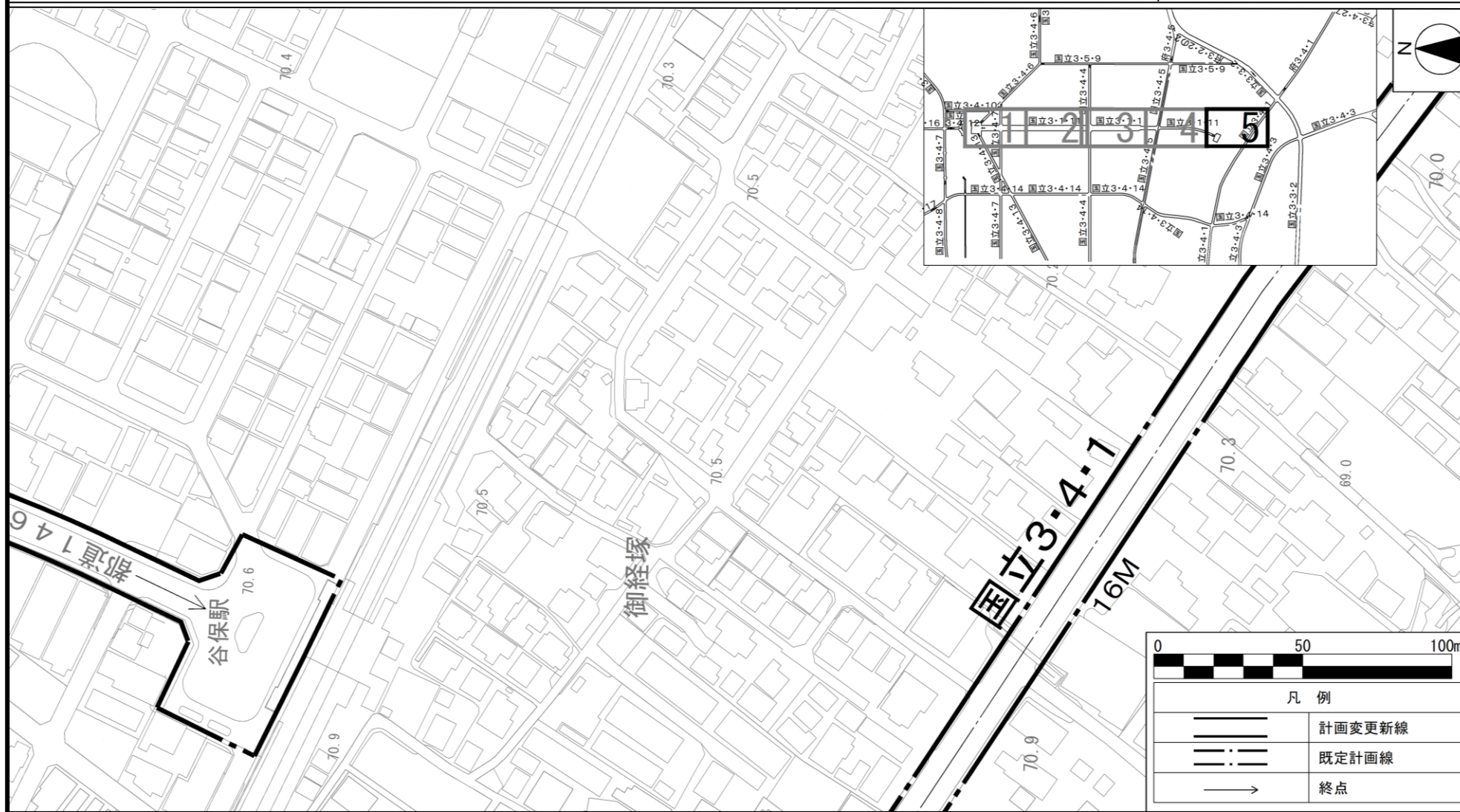
この地図は、国土地理院長の承認(平24関公第269号)を得て作成した東京都地形図(S=1:2,500)を使用(2都市基交第620号)して作成したものである。無断複製を禁ずる。
 (承認番号) 2都市基街都第178号、令和2年9月16日
 この図面は、平成24年に実施した航空測量を基に作成されているため、現在の土地利用が反映されていない場合がある。

国立都市計画道路 3・1・11 号国立駅谷保駅線 計画図 5 〔東京都決定〕

〔参考〕 国立都市計画道路 3・4・4 号国立昭島線 計画図

〔参考〕 国立都市計画道路 3・4・7 号立川国立線 計画図

〔国立市決定〕



この図面は、国土地理院長の承認(平24関公第269号)を得て作成した東京都地形図(S=1:2,500)を使用(2都市基交第620号)して作成したものである。無断複製を禁ずる。
 (承認番号) 2都市基街都第178号、令和2年9月16日
 この図面は、平成24年に実施した航空測量を基に作成されているため、現在の土地利用が反映されていない場合がある。