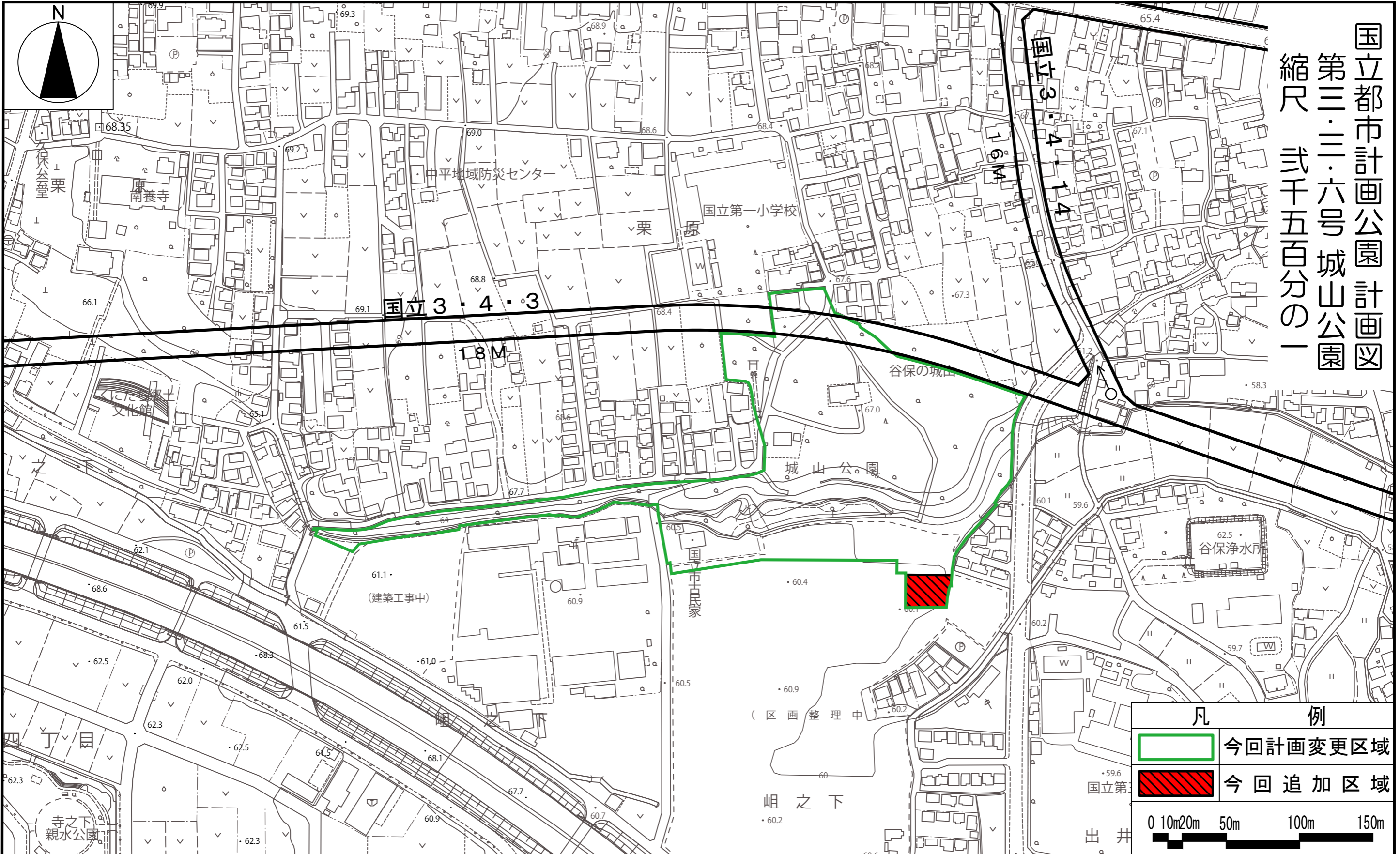




国立都市計画公園計画図
第三・二・六号城山公園
縮尺 二千五百分の一



凡 例	
	今回計画変更区域
	今回追加区域
0 10m 20m 50m 100m 150m	

「この地図は、東京都知事の承認を受けて、東京都縮尺2,500分の1地形図を利用して作成したものである。(承認番号)2都市基交著第14号」
 「この地図は、東京都知事の承認を受けて、東京都縮尺2,500分の1地形図(道路網図)を使用して作成したものである。ただし、計画線は、都市計画道路の計画線から転記したものである。(承認番号)2都市基街都第36号、令和2年5月25日」