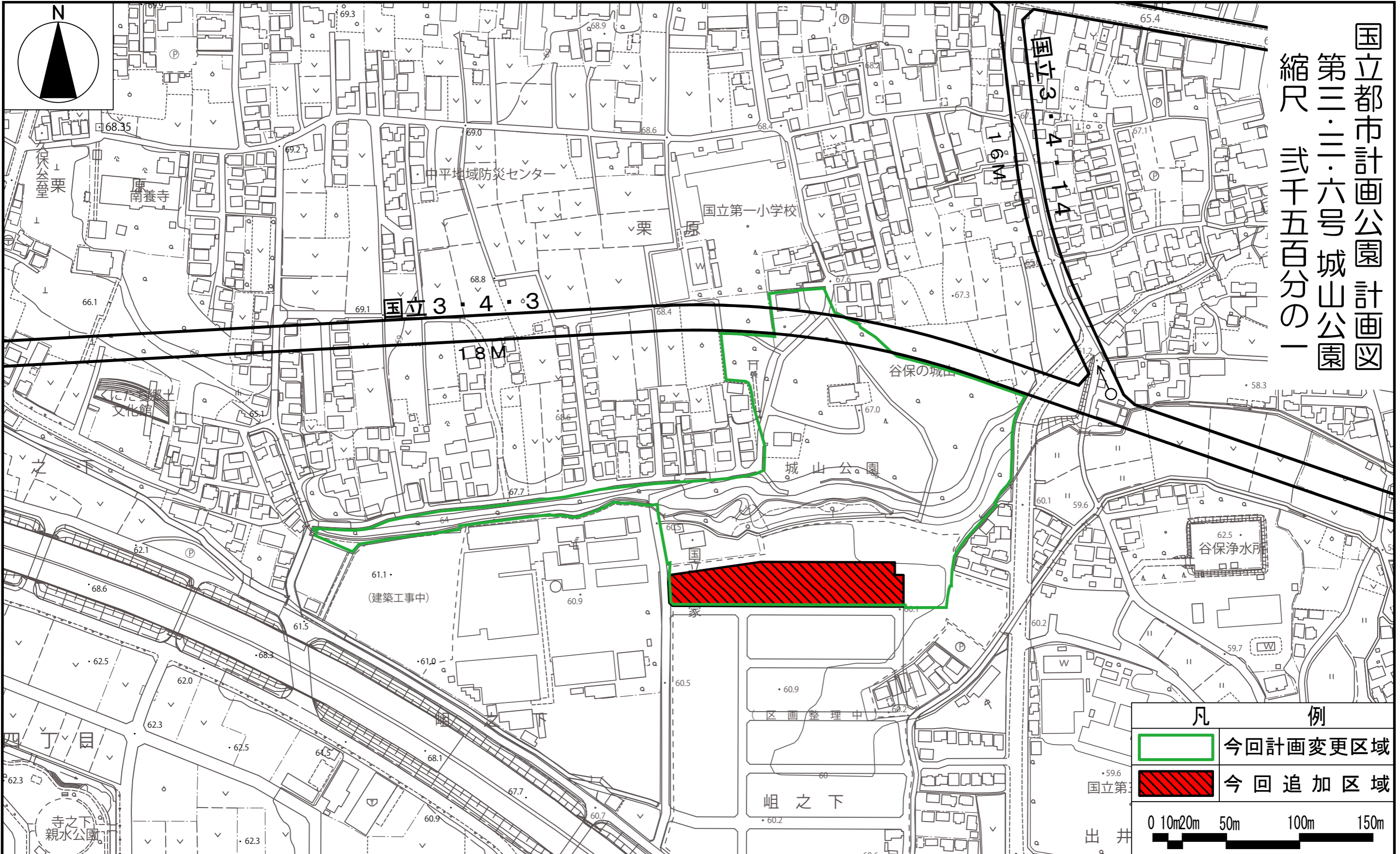




国立都市計画公園計画図  
第三・二・六号城山公園  
縮尺 二千五百分の一



凡 例	
	今回計画変更区域
	今回追加区域
0 10m 20m 50m 100m 150m	

「この地図は、東京都知事の承認を受けて、東京都縮尺2,500分の1地形図を利用して作成したものである。(承認番号) 3都市基交著第19号 (承認番号) 3都市基街都第47号、令和3年5月19日 (承認番号) 3都市基交都第11号、令和3年6月4日」