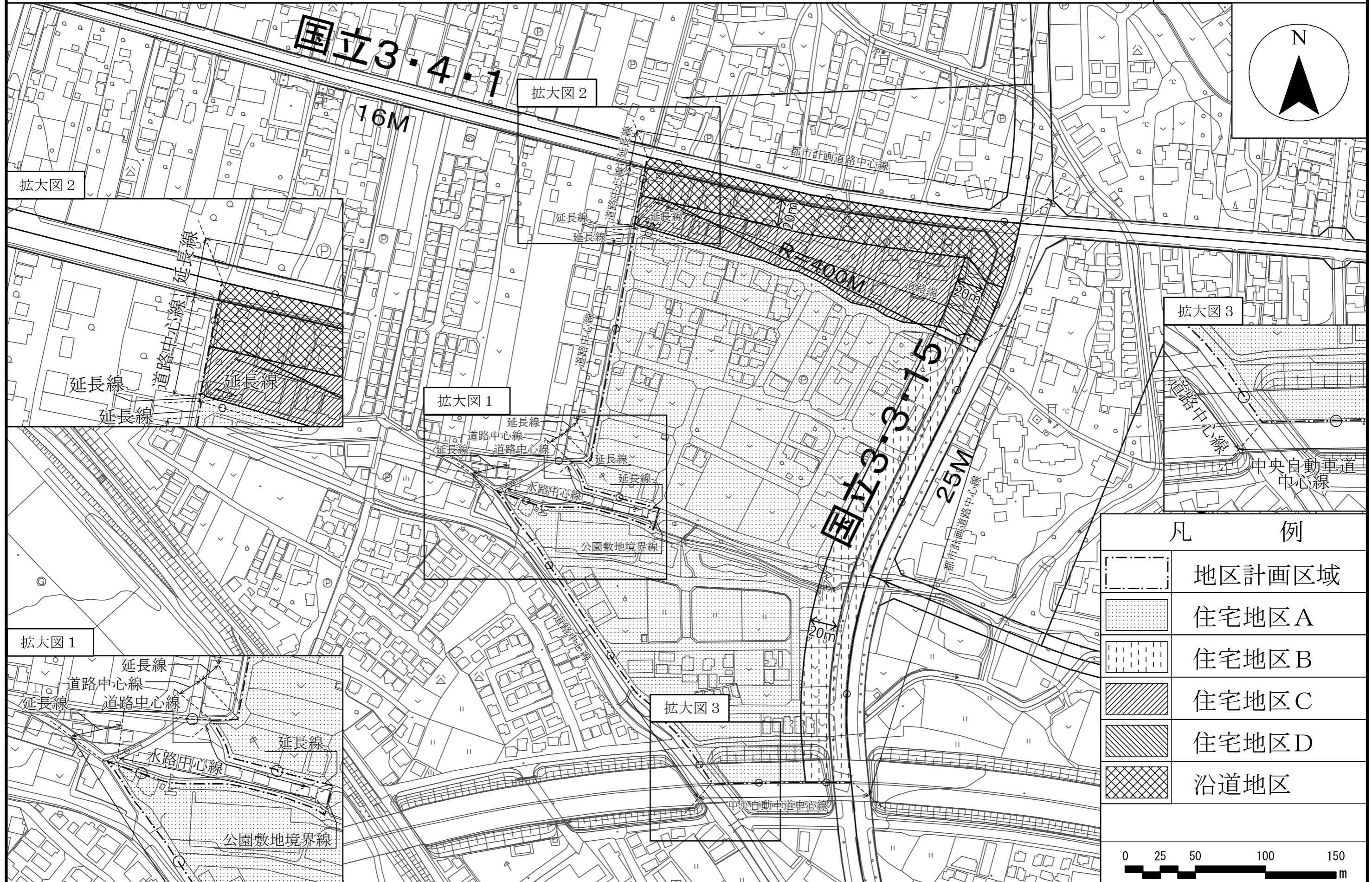



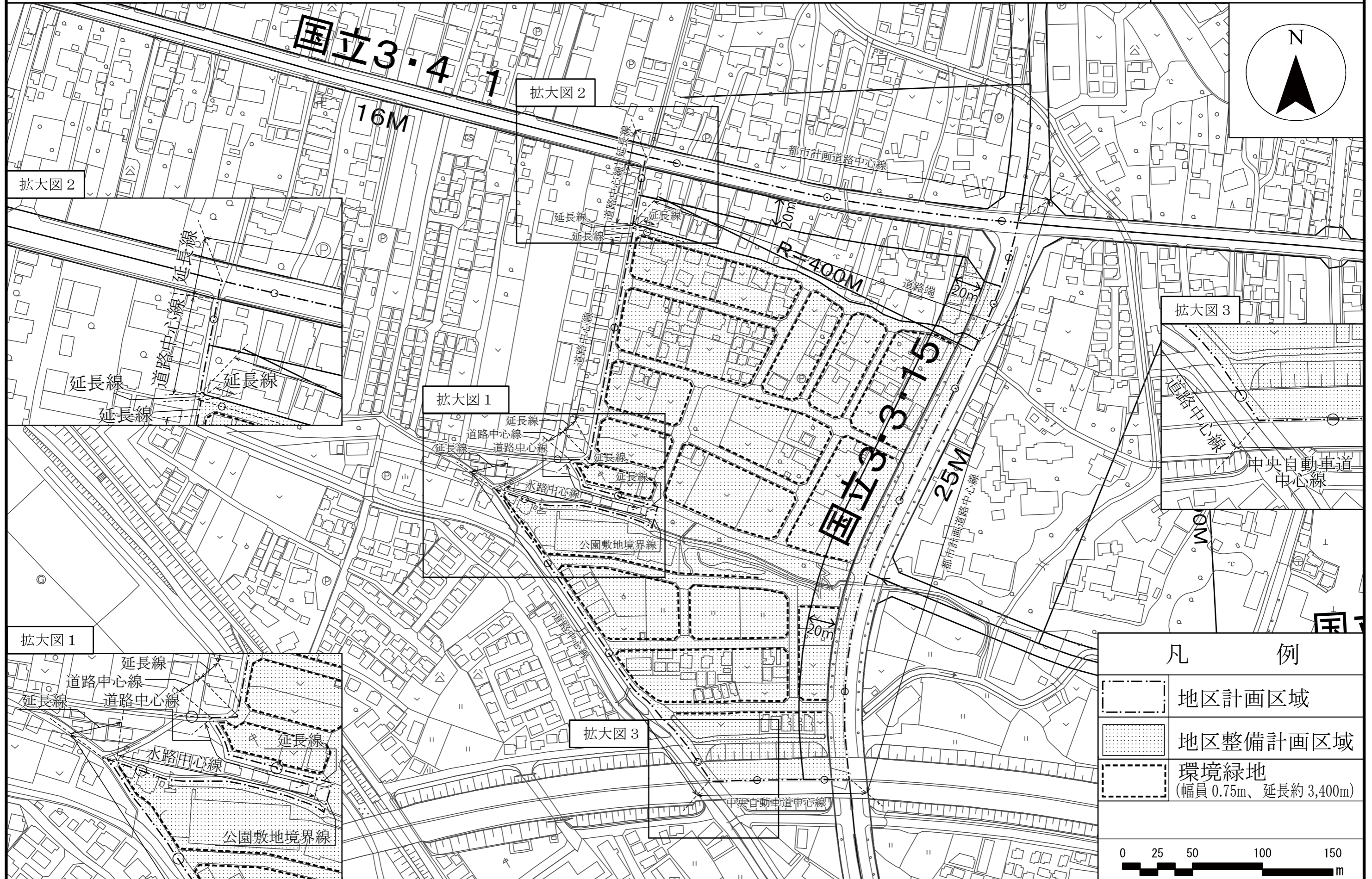
国立都市計画地区計画 四軒在家地区地区計画 計画図 1

[国立市決定]



凡 例	
	地区計画区域
	住宅地区A
	住宅地区B
	住宅地区C
	住宅地区D
	沿道地区
<p>0 25 50 100 150 m</p>	

この地図は、東京都知事の承認を受けて、東京都縮尺 2,500 分の 1 地形図を利用して作成したものである。無断複製を禁ずる。  
 (承認番号) 3都市基交著第19号 (承認番号) 3都市基街都第49号、令和3年5月19日 (承認番号) 3都市基交都第13号、令和3年6月4日



凡 例	
	地区計画区域
	地区整備計画区域
	環境緑地 (幅員0.75m、延長約3,400m)

この地図は、東京都知事の承認を受けて、東京都縮尺2,500分の1地形図を利用して作成したものである。無断複製を禁ずる。  
 (承認番号) 3都市基交著第19号 (承認番号) 3都市基街都第49号、令和3年5月19日 (承認番号) 3都市基交都第13号、令和3年6月4日