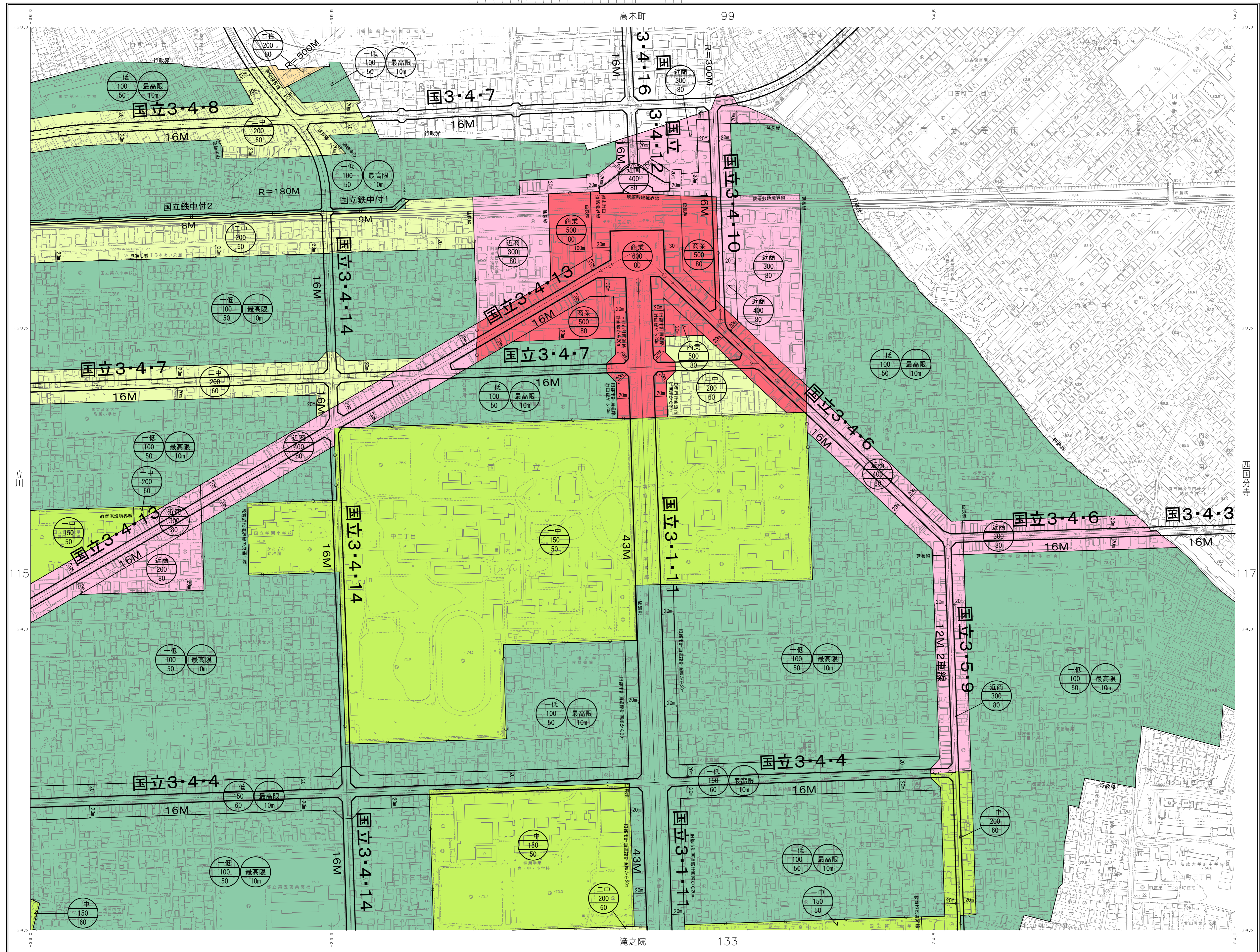
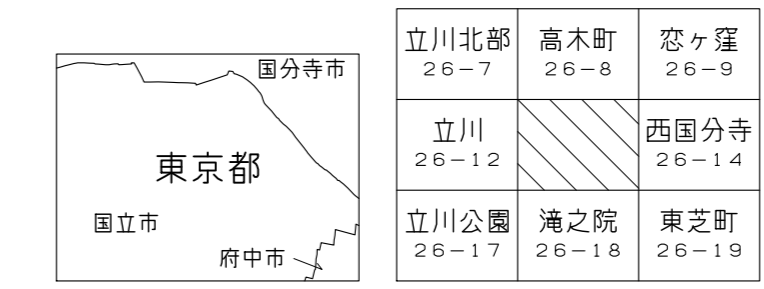


国立市 用途地域

1:2,500 国立都市計画用途地域(国立市決定)計画図 116
26-13 (IX-LD11-1) H28.3.14 (道路網図作成年月日)

国立

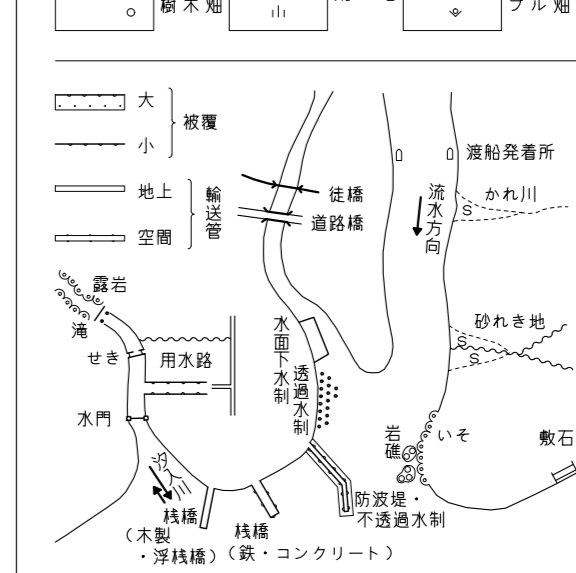


凡例

Table of symbols for various types of buildings and structures, such as '第一種低層住居専用地域' and '商業地域'.

Table of symbols for various types of roads and infrastructure, such as '主要道路' and '支線道路'.

Table of symbols for various types of public facilities and services, such as '公園' and '学校'.



1 図面系は、平成十四年度国土交通省告示第九号の指定による平面図面関係の表示方法を準拠する。

2 投影法は、横メルカトル図法。


3 平面図面関係は、世界測地系で、内国部は外郭に示す(キロメートル単位、距離1:1000)、離島は、地方の標準(0.5キロメートル)。

4 高さ(メートル単位)の基準は、東京湾平均海面(T.P.)。

5 等高線の間隔は、2メートル。

6 方位(方位角の方向)と方位(方位角の方向)は、方位角(方位角)と方位(方位角)の中央を以て、下図内図面関係の中央における方位角と方位角の中央として、上図内図面関係に、方位(方位角)、方位(方位角)で示した方位。

この場合、方位角、方位角は、30°単位の日周りに、10°単位で表示。



Legend for the zoning map, listing various types of residential and commercial zones with their corresponding colors.

平成9年測量(1)
平成10年測量(2)
平成16年修正
平成21年修正
平成26年修正

1. 平成24年11月最終空中写真
2. 平成25年7月現地調査

1:2,500

この測量成果は、国土院院長の承認を得て測量成果を使用して得たものである(承認番号)平成24年公認269号
この地図は、東京都知事の承認を受けて、東京都幅尺2,500分の1地判図を利用して作成したものである。無断複製を禁ずる。
(承認番号) 2都市基交審第14号 (承認番号) 2都市基調第129号、令和2年8月6日
(承認番号) 2都市基調第110号、令和2年8月21日

東京都都市整備局
株式会社ミッドマップ東京