

都市計画道路 3・4・8 号線整備事業について

(1) 事業概要









- ・事業名称 国立都市計画道路事業 3・4・8 号日野駅国立線
- ・事業箇所 国立市北三丁目 39 番地から 40 番地まで
- ・事業規模 延長約 200m 幅員 16m 車線数 2 車線
- ・事業費(概算) 総事業費 約 1,460 百万円(うち国・都補助金 約 945 百万円)

(2) 現状

- ・令和元年度：都市計画変更原案及び事業概要・現況測量の説明会を開催し、現況測量を実施しました。
- ・令和2年度：事業認可に向けた予備設計及び都市計画変更を行いました。
都市計画変更内容：立 3・3・30 号線の道路幅変更に伴う起点の変更
- ・令和3年度：事業認可に向けた用地測量を行うために、地権者に対して個別説明を行い、測量を実施します。

(3) 事業スケジュール(案)

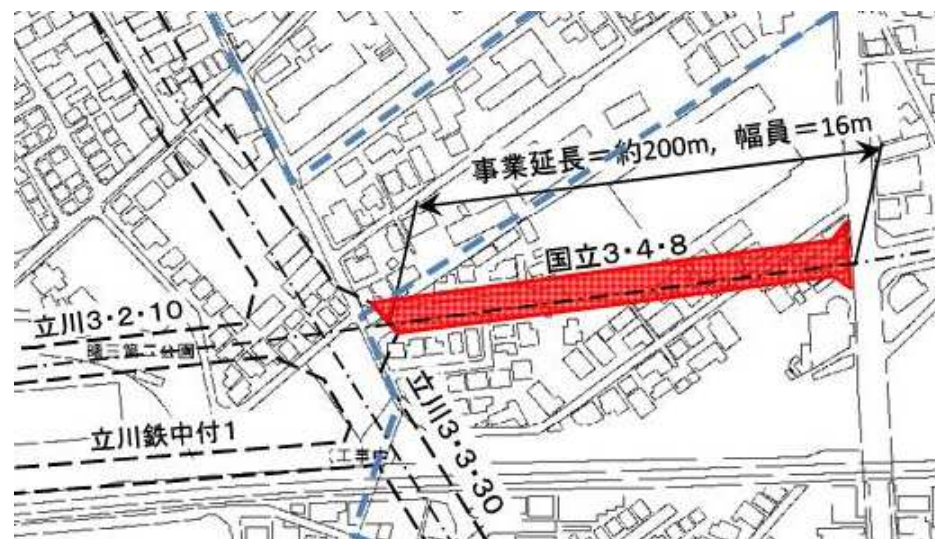
○事業予定期間 令和4年度(2022年度)から令和12年度(2030年度)まで

項目	令和元年度 (2019年度)	令和2年度 (2020年度)	令和3年度 (2021年度)	令和4年度 (2022年度)	令和5年度 (2023年度)	令和6年度 (2024年度)	令和7年度 (2025年度)	令和8年度 (2026年度)	令和9年度 (2027年度)	令和10年度 (2028年度)	令和11年度 (2029年度)	令和12年度 (2030年度)
測量・設計	測量 					設計 						
事業認可			事業認可取得 	用地説明会 								
物件調査 ・用地取得				物件調査 	用地取得 							
電線共同溝 ・道路工事等								電線共同溝工事等 				道路工事 

○ 位置図



○ 計画平面図



○ 標準断面イメージ図

