

4 . 測量について

< 説明内容 >

- (1) 事業の目的
- (2) 現況測量について
- (3) 都市計画道路ができるまで

(1) 事業の目的

生活道路への通過交通の抑制

- ・安全で快適に移動できる道路空間の確保

道路ネットワークが形成

- ・公共交通の充実
- ・地域の防災力の強化

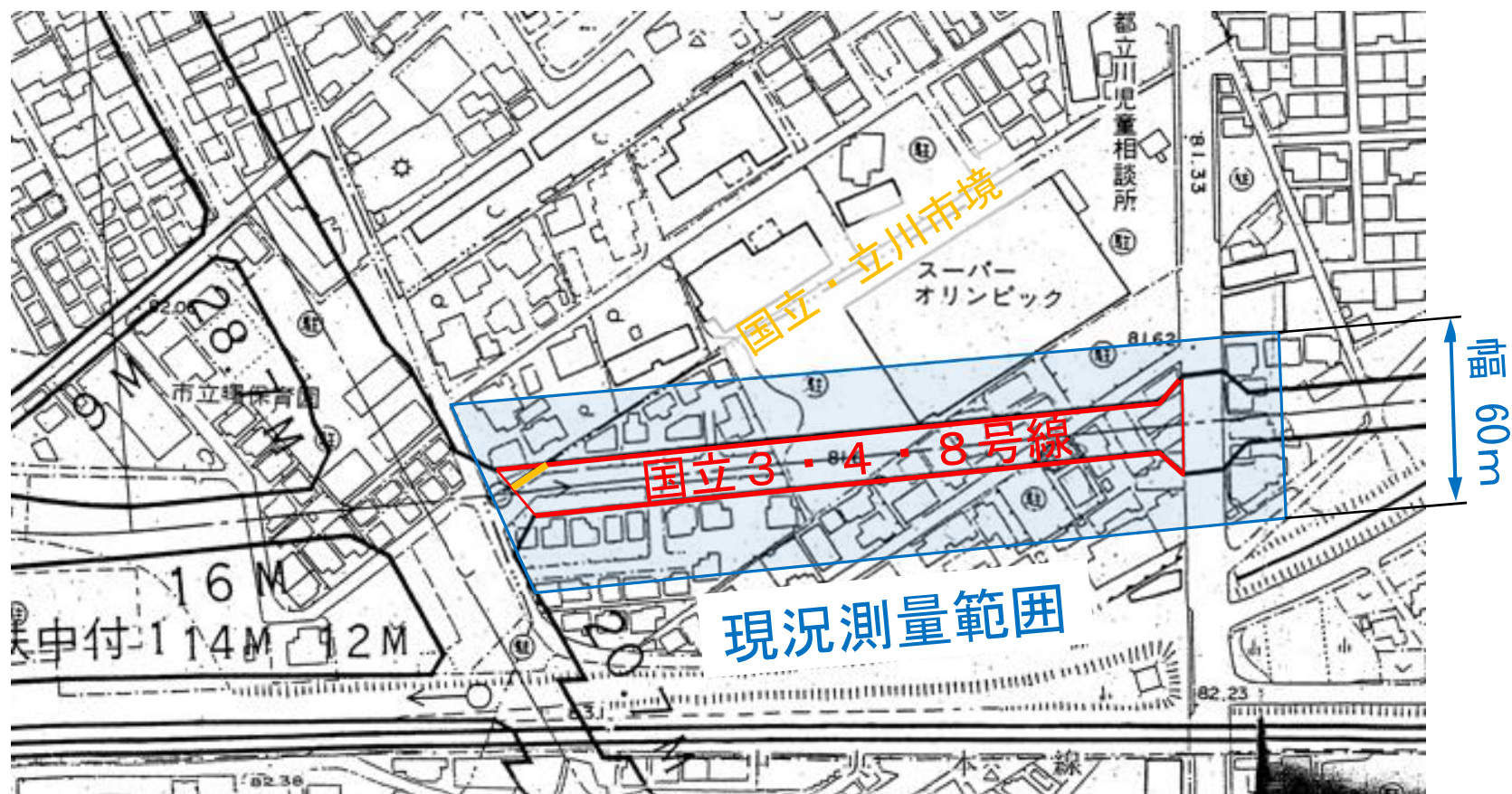
(2) 現況測量について

目的




土地の起伏や建物の位置、道路の形状等の測量を行い、都市計画道路の位置を明らかにすることを目的としています。

測量範囲について




(3) 都市計画道路ができるまで

測量説明会の実施




計画道路沿道の皆様にご協力いただくため、
測量についての説明を行います。

現況測量の実施



計画道路及びその周辺の建物や道路を測量し、
現況平面図を作成します。

用地測量の実施



取得をお願いしたい土地の面積が確定します。
(土地境界の立会いにご協力をお願いします。)

事業着手の手続き（都市計画事業認可）




都市計画法第59条により、事業着手の手続きをとります。

用地折衝・協議




対象となる皆さまと、土地の取得・家屋移転などについて、個別に協議をさせていただきます。

契約・補償金の支払い



話し合いがまとまると、契約をとりかわし、補償金をお支払いします。

物件移転




取得させていただく土地にある家屋などの物件を移転していただきます。

工事に関するお知らせ（工事着手）




チラシの配布等により、沿道の皆さまに、工事の実施に関するお知らせをいたします。

工事の実施



沿道の皆様に、できるだけご迷惑のかからないように工事を行います。

都市計画道路の完成



多くの皆さまのご理解とご協力により、都市計画道路が完成します。