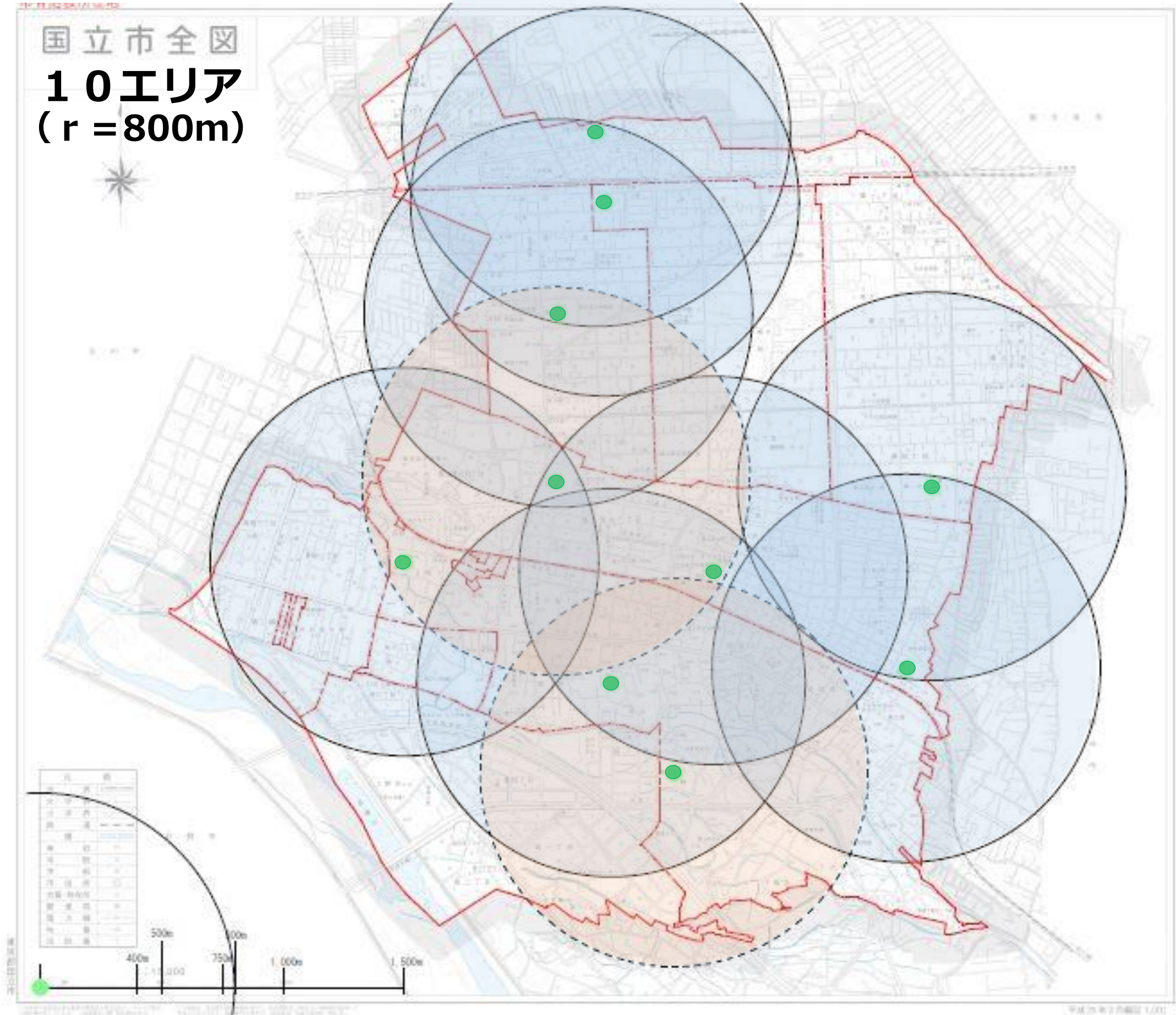


国立市全図

10エリア
($r = 800m$)



エリア毎の重なり割合

	1小	2小	3小	4小	5小	6小	7小	8小	1中	2中	3中
1小	-	1.2%	0.0%	0.0%	49.8%	28.5%	12.3%	0.0%	0.0%	35.2%	62.6%
2小	1.2%	-	0.0%	41.8%	15.2%	14.8%	0.0%	60.8%	0.0%	45.3%	0.0%
3小	0.0%	0.0%	-	0.0%	24.5%	0.0%	43.1%	0.0%	100.0%	0.0%	0.0%
4小	0.0%	41.8%	0.0%	-	0.0%	0.0%	0.0%	77.5%	0.0%	3.7%	0.0%
5小	49.8%	15.2%	24.5%	0.0%	-	12.8%	19.9%	0.9%	24.5%	45.1%	33.3%
6小	28.5%	14.8%	0.0%	0.0%	12.8%	-	0.0%	0.0%	0.0%	47.2%	4.8%
7小	12.3%	0.0%	43.1%	0.0%	19.9%	0.0%	-	0.0%	43.1%	0.0%	22.8%
8小	0.0%	60.8%	0.0%	77.5%	0.9%	0.0%	0.0%	-	0.0%	16.2%	0.0%
1中	0.0%	0.0%	100.0%	0.0%	24.5%	0.0%	43.1%	0.0%	-	0.0%	0.0%
2中	35.2%	45.3%	0.0%	3.7%	45.1%	47.2%	0.0%	16.2%	0.0%	-	9.0%
3中	62.6%	0.0%	0.0%	0.0%	33.3%	4.8%	22.8%	0.0%	0.0%	9.0%	-

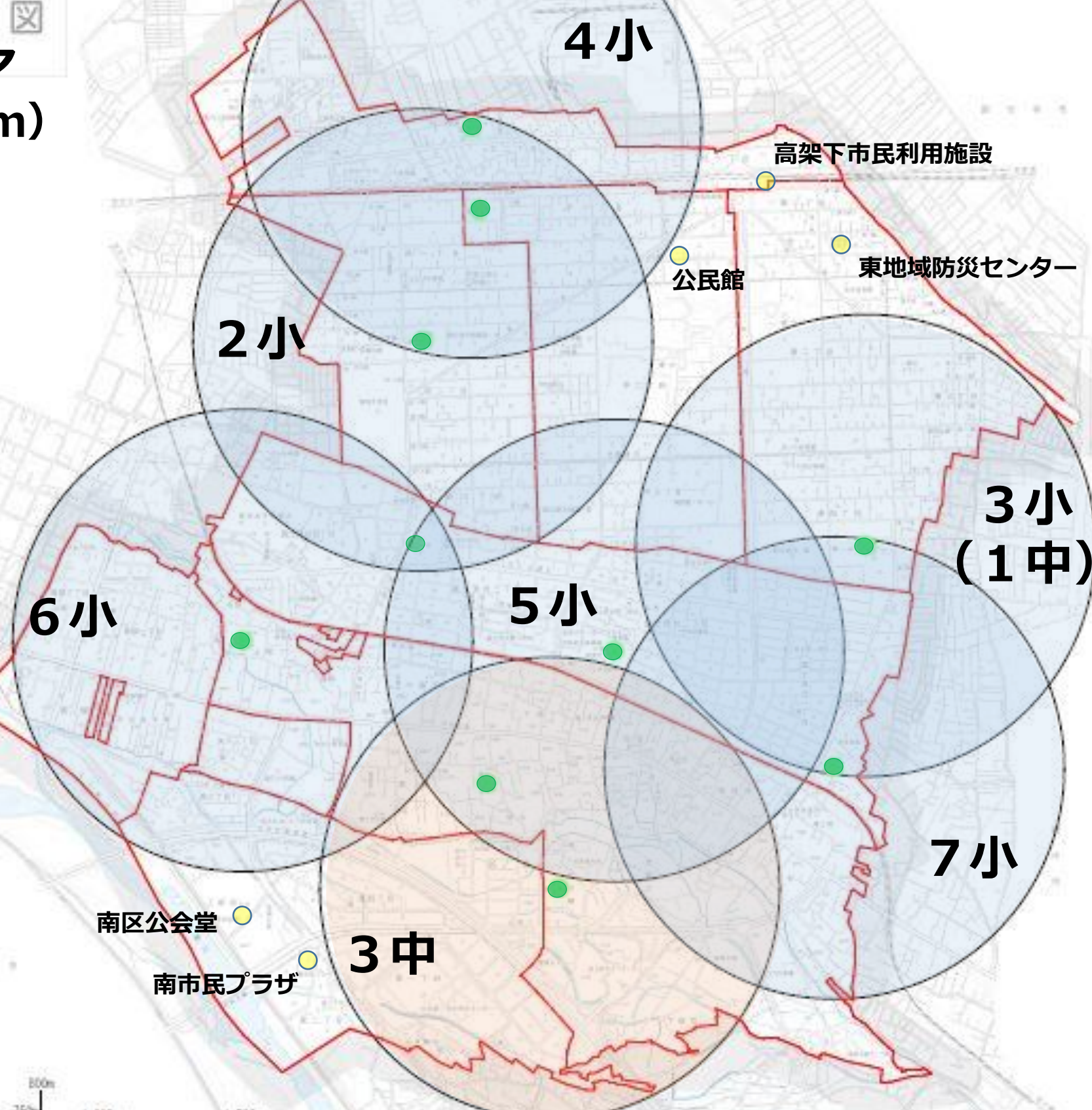
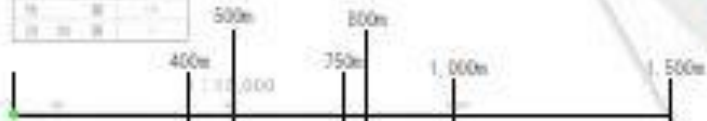
市有施設所在地

国立市全図

7エリア
($r = 800\text{m}$)



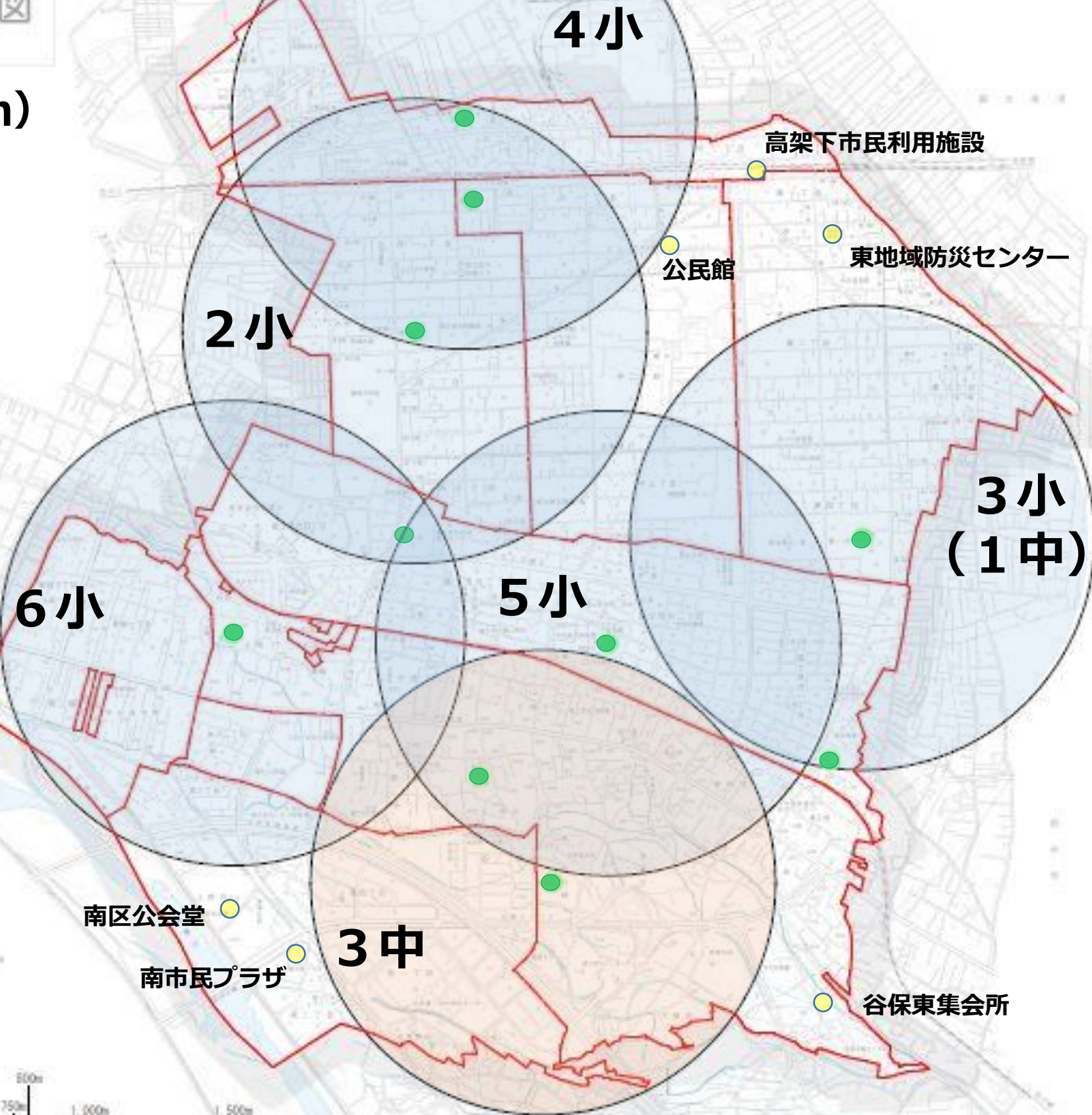
施設名	所在地
公民館	東部
東地域防災センター	東部
高架下市民利用施設	東部
南区公会堂	南部
南市民プラザ	南部



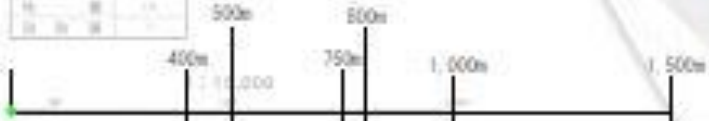
市有施設所在地

国立市全図

6エリア
($r = 800m$)



凡例	
市界	市界
区界	区界
町界	町界
小界	小界
中界	中界
市有施設	市有施設
公園	公園
河川	河川
道路	道路
鉄道路線	鉄道路線
バス路線	バス路線
緑地	緑地
水辺	水辺
その他	その他

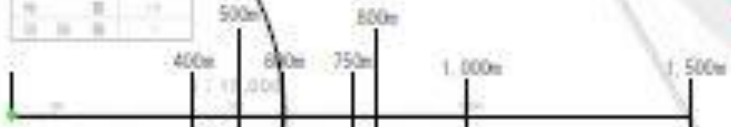


国立市全図

7エリア ($r = 600m$)



種別	名称	所在地
市立	市民会館	市立第一市民会館
市立	市民センター	市立第二市民センター
市立	市民ホール	市立第三市民ホール
市立	市民プラザ	市立第四市民プラザ
市立	市民交流センター	市立第五市民交流センター
市立	市民活動センター	市立第六市民活動センター
市立	市民憩いの場	市立第七市民憩いの場



国立市役所