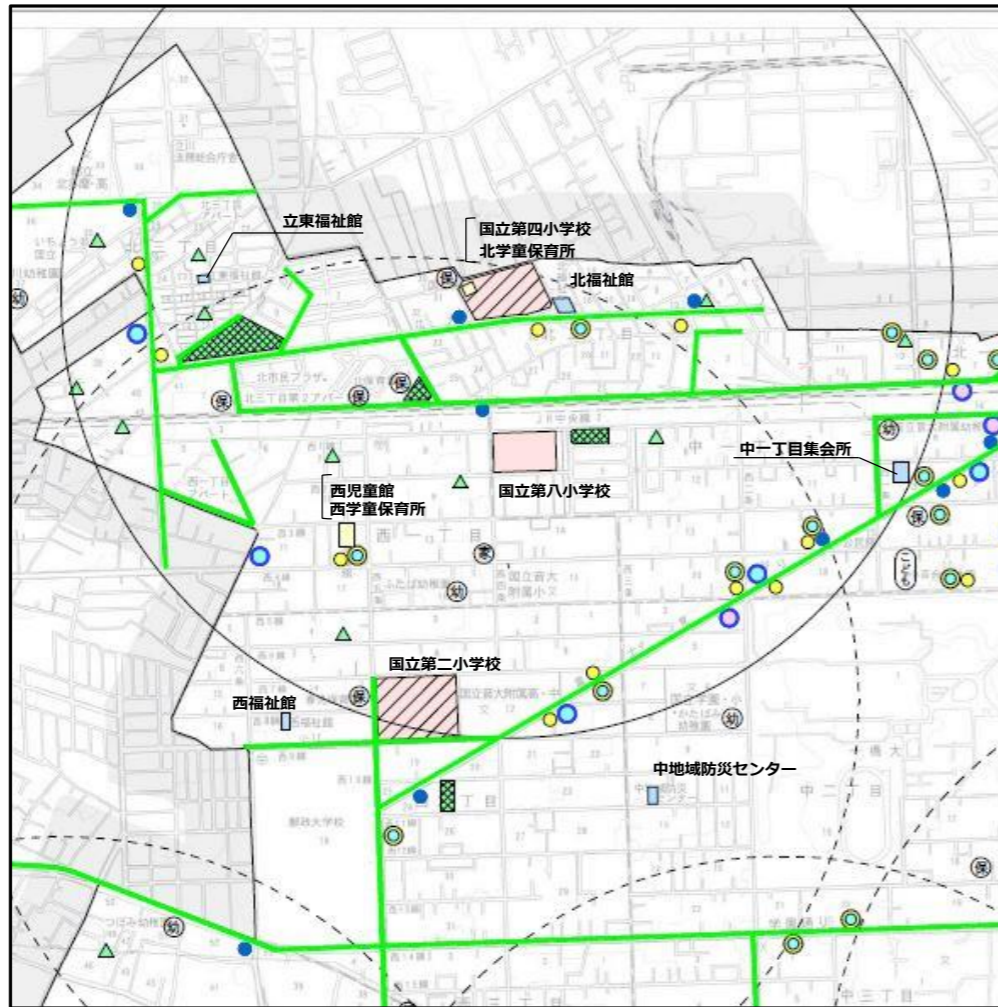
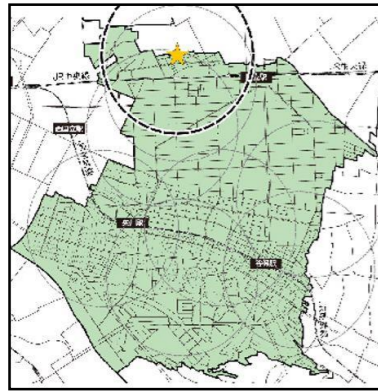


北 IDU



圏域のポイント

- ・ 北地区に立地しており、国分寺市との市境に位置しています。
- ・ 規模の大きい都営北アパートが圏域内に立地しています。
- ・ 北福祉館や地域包括支援センターの北窓口と近接しています。
- ・ 圏域の大きな部分を占める北地域の人口が減少する推計があります。
- ・ 半径 800mの圏域の市内の部分が他の圏域と比較して最も少ない（おおよそ 5-6 割）です。
- ・ 他の圏域の重なりが、第八小学校とおおよそ 8 割あります。
- ・ 各住居専用地域、近隣商業地域、準工業地域など様々な用途地域となっています。
- ・ IDU を補完する民間施設の多くが富士見通りに集積されています。
- ・ 圏域中心付近に蔵書数の多い図書館があり、図書館機能は充実しています。

圏域における施設の在り方

- ・ 第四小学校は、北学童保育所や北福祉館の機能を合わせた複合化の検討や、学級数の増加や指導方法の変化に対応できる可変性のある施設になるよう大規模改修時に検討を行うことが重要です。
- ・ 学校施設への複合化によって機能移転をした場合、当該公共施設は他機能への転換を検討し、活用方策がない場合は売却などを行い、今後の公共施設整備への財源とします。

■エリア内施設

＜公共施設＞

名称	床面積	築年	大規模改修	中規模改修	建替年※
コミュニティ関連施設					
北福祉館	342.6	1979	2020	2040	2060
北市民プラザ	829.2	1997	2037	2057	-
立東福祉館	207.7	1972	-	2033	2053
中一丁目集会所	52.5	1984	2024	2044	-
学校施設					
国立第二小学校	5,461.0	1963	-	-	2023
国立第八小学校	5,531.0	1978	2021	2038	2058
子ども・子育て施設					
西児童館	358.8	1991	2063	2063	2063
北学童保育所	138.8	1990	-	2051	2031
西学童保育所	204.7	1974	2023	2043	2063

※建替年は、保全計画に基づく予定年を示しています

＜市立学校施設・民間施設等凡例＞

	施設機能	所在数	
保 育	市立学校（エリア中心施設）	2	
	市立学校（上記以外）	1	
	児童館・学童保育所	2	
	集会施設（地域防災センター含）	3	
	認可保育園	5	
	幼稚園	2	
	家庭の保育	1	
	公 園	都市公園	3
		遊園・ちびっこ広場	7
		スーパーマーケット	3
商 店	コンビニエンスストア	5	
	ドラッグストア	1	
医 療	内科・小児科	5	
	調剤薬局	10	
	歩道		

■エリア内人口

	15歳未満	15-64歳	65歳以上	合計	15歳未満人口割合	15-64歳人口割合	65歳以上人口割合
国立第四小学校	1,668	9,552	3,151	14,371	11.6%	66.5%	21.9%
平均	1,849	10,441	3,487	15,777	11.8%	66.0%	22.2%

図1：「地域特性にあわせた土地利用」の方針

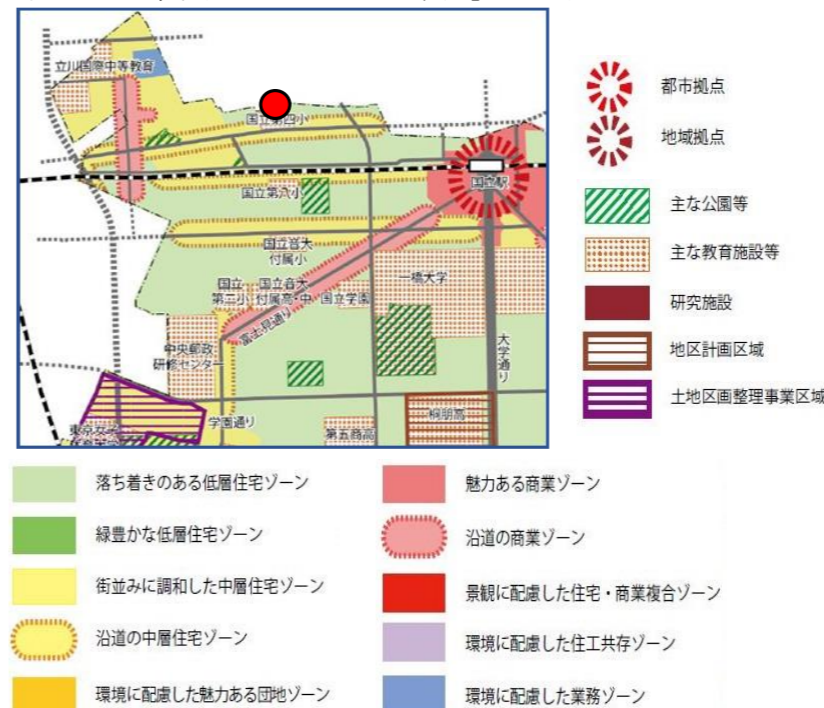


図2：道路体系の整備方針図



上記図1・2：『国立市都市計画マスタープラン』第2次改訂版（平成30年6月）より引用