

# 国立市谷保四丁目 新旧地番対照図

令和3年8月16日 現在  
令和3年11月22日 施行

谷保四丁目 1-1~39-15


大字谷保

大字谷保

谷保四丁目  
(大字谷保)

都道266号(甲州街道)

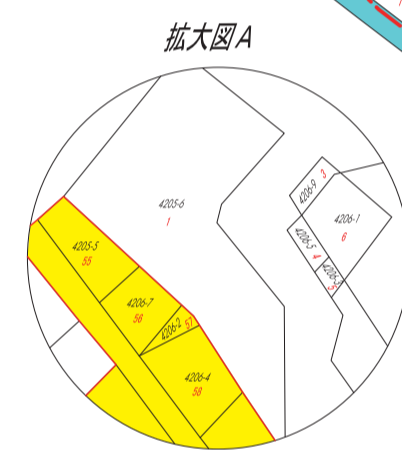
国道20号(日野ハイパス)



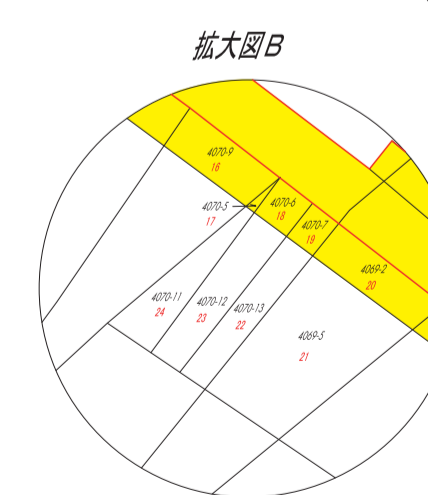
※ この新旧地番対照図は公図ではありません。  
また、権利等の確認には使えません。

本図は令和3年8月16日現在で調査したものです。令和3年11月22日の施行日までの間に異動が生じた場合にはこの限りではありません。

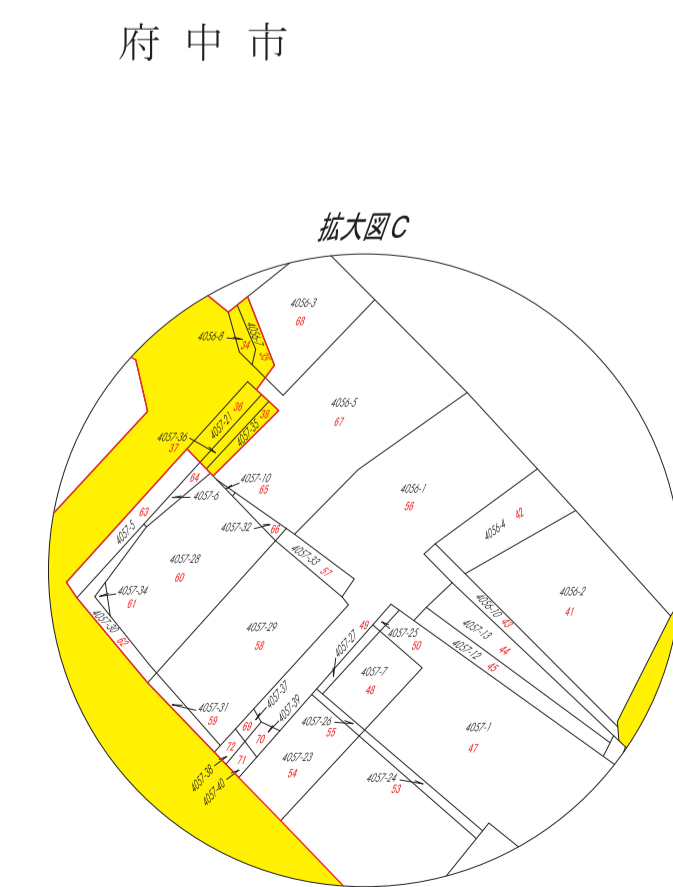
※ 着色について  
道路・通路等の着色……私道、公道の別なく現況が道路、通路の形態になっているものは黄色に着色してあります。  
河川・水路等の着色……現況において水面が見えるものは水色に着色してあります。



大字谷保



谷保七丁目



## 位置図



凡 例	
	市 界
	新 町 界
	親 番 区 界
	筆 界
	道 路
	水 路 等
	公 園 等
	新 親 番 号
	新 枝 番 号
	旧 地 番

( )は旧大字名

1 : 1,400

