


国立市告示第251号

地方自治法（昭和22年法律第67号）第260条第1項の規定に基づき
国立市内の町区域を別紙国立市町区域新設・変更調書のとおり新設し、及
び変更したので、同条第2項の規定により告示する。

なお、この処分は、平成29年11月20日から施行する。

平成29年10月19日

国立市長 永 見 理 夫



国 立 市 町 区 域 新 設 ・ 変 更 調 書

(土地の表示は、平成29年3月1日現在による)

青 柳 二 丁 目

次の区域をもって、^{あおやぎ}青柳二丁目を画する。

大 字	字	地		番	
青柳	甲州道中南	156の1から 156の3まで	157の1から 157の16まで	159の1	159の口
		159の3	159の6から 159の12まで	160の1	161
		162	163の1から 163の5まで	164の1	164の2
		165から 172まで	173の1	174の1	175から 180まで
		181の1	181の2	182の1	182の2
		183の1	183の2	184の1から 184の3まで	185の1
		185の3	186の1	186の3	187の1
		187の口	187の3	188の1から 188の4まで	189の1から 189の6まで

190	191の1から 191の5まで	193の2	194の1から 194の6まで
195の1から 195の4まで	195の6から 195の13まで	195の15	195の17から 195の26まで
196のロ	196の4	196の5	196の7
196の11から 196の15まで	197の2から 197の4まで	197の8	197の9
198の1から 198の12まで	199の1から 199の9まで	199の11から 199の40まで	200の1
200の3	201の1から 201の7まで	201の9	201の13から 201の20まで
202のイ	202の2	202の3	203
204	206の1から 206の16まで	207の1から 207の13まで	208から 211まで

2 1 2 の 1 から 2 1 2 の 9 まで	2 1 3 の 2 から 2 1 3 の 4 まで	2 1 6	2 1 6 の 2
2 1 7 の 1	2 1 7 の 2	2 1 7 の 6 から 2 1 7 の 8 まで	2 1 7 の 1 1 から 2 1 7 の 2 1 まで
2 1 7 の 2 3 から 2 1 7 の 2 9 まで	2 2 0 の 3 から 2 2 0 の 8 まで	2 2 0 の 1 1 から 2 2 0 の 1 4 まで	2 2 3
2 2 4 の 1 から 2 2 4 の 3 まで	2 2 4 の 5	2 2 4 の 7 から 2 2 4 の 1 1 まで	2 2 5 の 1 から 2 2 5 の 4 まで
2 2 5 の 6	2 2 6 の 1 から 2 2 6 の 1 5 まで	2 2 7 の 2	2 2 8 の 1 から 2 2 8 の 5 まで
2 2 9 の 2	2 2 9 の 3	2 2 9 の 6	2 3 0 の 2 から 2 3 0 の 7 まで
2 3 1 の 1 から 2 3 1 の 7 まで	2 3 2	2 3 3 の 1 から 2 3 3 の 4 まで	2 3 4 の 1 から 2 3 4 の 4 まで
2 3 5 から 2 3 7 まで	2 3 8 の 1 から 2 3 8 の 2 6 まで	2 4 3 の 2 から 2 4 3 の 5 まで	2 4 4 の 1

244の2	245の1から 245の12まで	245の14から 245の26まで	249の1から 249の4まで
250の1	251から 255まで	256の1	256の2
258	259の1から 259の15まで	262の1	262の2
262の5から 262の9まで	263の1から 263の17まで	263の20から 263の22まで	263の36
267の1	267の2	268	269の1
269の2	270	271の1	271の2
272	273の1	273の2	274
275の1	275の2	276から 279まで	280の1

280の3	281	282の1	282の2
283の1から 283の4まで	284の1	284の2	285の1から 285の3まで
286の1	286の2	287の1	287の2
288の1	288のロ	289の1	289のロ
290	291の1から 291の3まで	292の1から 292の5まで	293
294の1	294の2	295の1から 295の4まで	295の6から 295の8まで
295の10	295の11	295の13	295の14
296の1から 296の7まで	296の9	297の2	297の4から 297の11まで

		298の1	298の5から 298の7まで	299の2	299の4
		299の5	300の1	300の3	300の4
		301の2	302の1から 302の10まで	305の3	306の1から 306の4まで
		307の1	308の1	309の3	310の3
		310の5から 310の12まで	314の1	314の3	315の1
		315の3から 315の5まで			
石田	青柳入	532から 538まで	539の1	539の2	540の1
		540の2	541の1から 541の4まで	542の1	542の乙

		5 4 2 の 3	5 4 3	5 4 3 の 乙	5 4 3 の 3
		5 4 4	5 4 5	5 4 5 の 2	5 4 6 から 5 4 9 まで
		5 5 0 の 1	5 5 0 の 2	5 5 0 の 乙	5 5 0 の 4 から 5 5 0 の 7 まで
谷保	上の下	2 9 6 9 の 1	2 9 6 9 の 3 から 2 9 6 9 の 9 まで	2 9 7 0 から 2 9 7 2 まで	2 9 7 3 の 1 から 2 9 7 3 の 5 まで
		2 9 7 4 の 1	2 9 7 4 の 2		
	上新田	2 9 7 5 の 1 から 2 9 7 5 の 1 0 まで			
栗原		6 3 8 7 の 1 から 6 3 8 7 の 3 まで	6 3 8 8 の 1	6 3 8 8 の 3 から 6 3 8 8 の 1 1 まで	6 3 8 8 の 1 3
		6 3 8 8 の 1 6 から 6 3 8 8 の 2 7 まで			

雨成下	9 5 4 2 の 1 から 9 5 4 2 の 3 まで	9 5 4 3 の 1 イ	9 5 4 3 の 1 ニ	9 5 4 3 の ア
	9 5 4 3 の ソ	9 5 4 3 の 3 0	9 5 4 3 の 3 3	9 5 4 3 の 3 5
	9 5 4 3 の 4 3 から 9 5 4 3 の 4 8 まで	9 5 4 3 の 5 0	9 5 4 3 の 5 1	9 5 4 3 の 内
	9 5 4 4 の 内	9 5 5 9 の 1 から 9 5 5 9 の 5 まで	9 5 5 9 の 7 から 9 5 5 9 の 1 1 まで	9 5 6 0
	9 5 6 1	9 5 6 2 の 1 から 9 5 6 2 の 5 まで	9 5 6 3	9 5 6 4 の 1
	9 5 6 4 の 2	9 5 6 5 の 1 から 9 5 6 5 の 1 2 まで	9 5 6 6	9 5 6 7
	9 5 6 8 の 1 から 9 5 6 8 の 1 8 まで	9 5 6 9 から 9 5 7 1 まで	9 5 7 2 の 1	9 5 7 2 の 2
	9 5 7 3			

上記の区域に隣接介在する道路、水路である公有地の全部

青 柳 三 丁 目

次の区域を、^{あおやぎ}青柳三丁目に編入する。

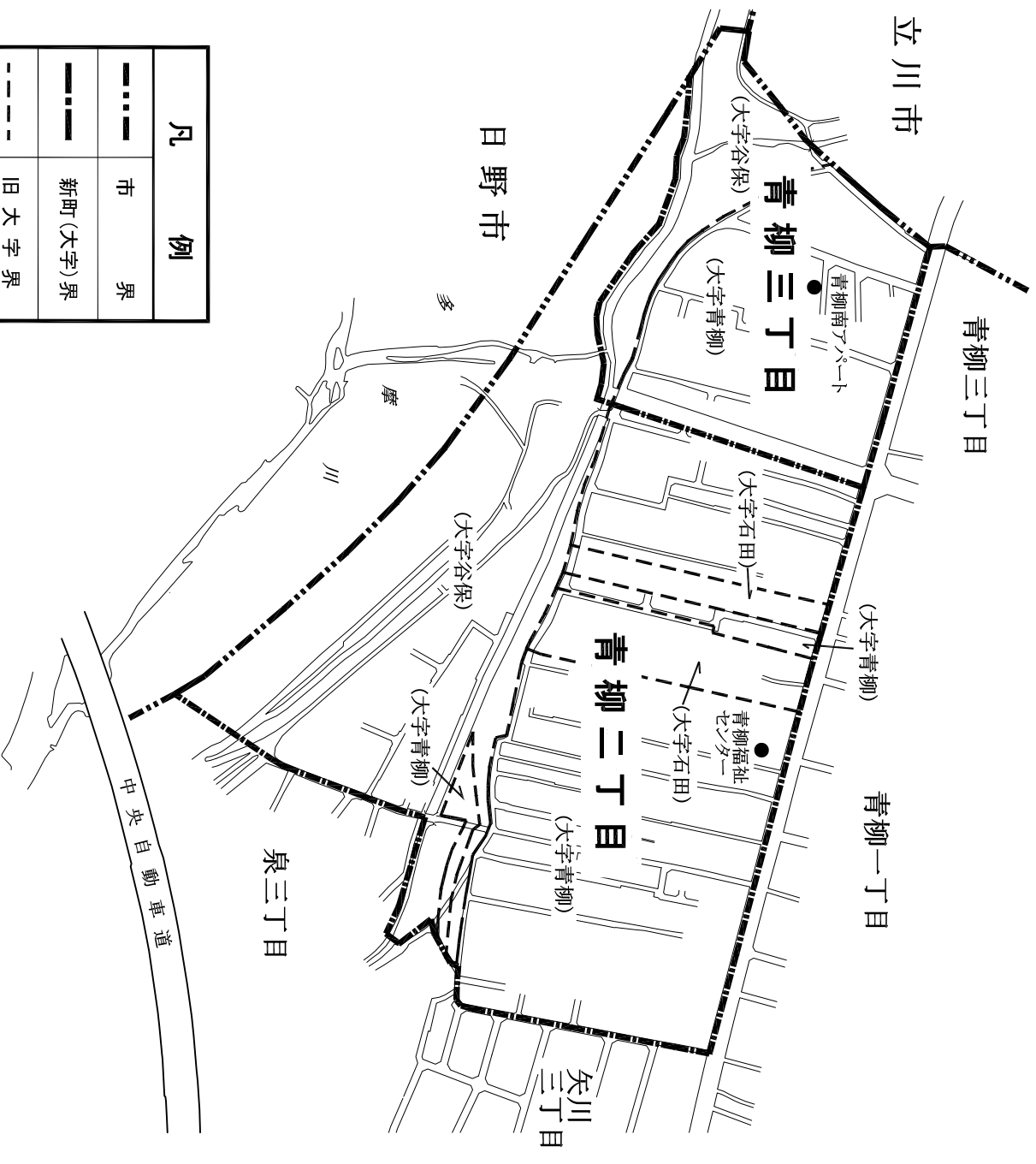
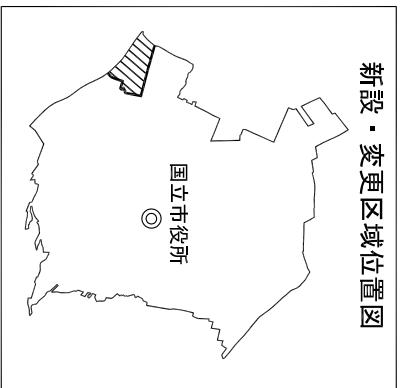
大 字	字	地		番	
青柳	甲州道中南	308の2	309の2	310の2	311の2
		312の2	313の2	315の2	316の1から 316の3まで
		317の1	317の2	318の1	318の2
		319の1	319の2	320の1から 320の3まで	321の1から 321の3まで
		322	323の1から 323の10まで	324の1から 324の7まで	325の1
		325の3	325の4	326	327の1から 327の3まで
		328の1	328の3	328の5から 328の18まで	330
		331の1から 331の4まで	333	334の1から 334の4まで	335から 338まで

339の1から 339の3まで	340	341	342の1
342の2	343の3から 343の5まで	343の7から 343の11まで	343の13
343の14	343の16から 343の21まで	346の1から 346の5まで	347の2
347の3	347の5から 347の9まで	347の11から 347の18まで	347の20
347の22	347の23	347の25から 347の46まで	347の48
347の50	347の54から 347の59まで	347の61から 347の65まで	350の2
350の3	351の1から 351の3まで	351の7	355の1から 355の4まで
356の1から 356の3まで	356の5から 356の10まで	356の14	356の18から 356の21まで

359の1	359の2	360のイ	360のロ
364	365の1から 365の3まで	368の1	368の2
368の4	368の5	369の1から 369の5まで	370の1
370の2	371から 373まで	374の1	374の2
375	376のイ	376のロ	376のハ
377の1	377のロ	378	378の2
379	380の1から 380の3まで	381の1から 381の3まで	382
383の1から 383の4まで	384		

谷保	雨成下	9 5 4 1 のイ	9 5 4 1 のロ	9 5 4 1 のハ	9 5 4 1 の4
		9 5 4 1 の5			
上記の区域に隣接介在する道路、水路である公有地の全部					

町区域の新設・変更参考図



凡 例	
—	市 界
— · · · —	新町 (大字) 界
- - - -	旧 大 字 界

※ () 内は旧大字名